

**INVESTOR****STATUTÁRNÍ MĚSTO DĚČÍN**

Mírové náměstí 1175/5, 405 38 Děčín

**NÁZEV AKCE****PD NA VÝSTAVBU CHODNÍKU MEZI UL.  
2.POLSKÉ ARMÁDY X OBLOUKOVÁ**

S.A.W. CONSULTING s.r.o.

Prašná 2324, 407 47 Varnsdorf

středisko UL: Masarykova 633/318, 400 01 Ústí n. L.

web: [www.sawconsulting.cz](http://www.sawconsulting.cz)e-mail: [info@sawconsulting.cz](mailto:info@sawconsulting.cz)**VYPRACOVAL****ZODPOVĚDNÝ PROJEKTANT****TECHNICKÁ KONTROLA****OBJEDNATEL**

město DĚČÍN

KOLEKTIV

ING. FILIP KUČERA

JAROSLAV ZAVADIL, DiS.

**ZAKÁZKOVÉ ČÍSLO**

2018-002

**DATUM**

07/2018

**STUPEŇ**

DÚR/DSP/PDPS

**MĚŘÍTKO**

-

**PŘÍLOHA**

DOKLADOVÁ ČÁST

**Č. PŘÍLOHY****E**

PARÉ



# MAGISTRÁT MĚSTA DĚČÍN

odbor stavební úřad  
Mírové nám. 1175/5, 405 38 Děčín IV

STATUTÁRNÍ MĚSTO DĚČÍN MAGISTRÁT MĚSTA DĚČÍN	85
Došlo: 18.06.2018 v 13:24:42	Odbor
Č.j.: MDC/61505/2018	Zprac.
Č.dop.:	
Listů: 0 Příloh: 4	
Druh: elektronické	

PRACOVNÍ KOPIE

Číslo jednací: MDC/61080/2018  
Spisová zn.: MDC/46194/2018  
Vyřizuje: Miloš Koudelka  
Telefon: 412 591 221  
e-mail: milos.koudelka@mmdecin.cz  
Fax: 412 591 317  
Děčín 18. 06. 2018

Statutární město Děčín  
Mírové nám. č.p. 1175/5  
Děčín IV-Podmokly  
405 02 Děčín 2

## ROZHODNUTÍ SPOLEČNÉ ÚZEMNÍ ROZHODNUTÍ A STAVEBNÍ POVOLENÍ č. 8039

### Výroková část:

Stavební úřad Magistrátu města Děčín, jako silniční správní úřad příslušný podle § 40 odst. 1 zákona č. 13/1997 Sb., o pozemních komunikacích, ve znění pozdějších předpisů (dále jen "zákon o pozemních komunikacích"), a speciální stavební úřad příslušný podle § 16 odst. 1 a § 40 odst. 4 písm. a) zákona o pozemních komunikacích, a § 15 odst. 1 a § 169 odst. 4 zákona č. 183/2006 Sb., o územním plánování a stavebním řádu, ve znění pozdějších předpisů (dále jen "stavební zákon"), ve společném územním a stavebním řízení (dále jen "společné řízení") posoudil podle § 94o stavebního zákona žádost o vydání společného povolení, kterou dne 07. 05. 2018 podalo

**Statutární město Děčín, IČO 00261238, Mírové nám. č.p. 1175/5, Děčín IV-Podmokly, 405 02 Děčín 2,**

které zastupuje Ing. Miroslav Ouzký, IČO 86867865, Huntířov č.p. 191, 405 02 Děčín 2

(dále jen "žadatel"),

a na základě tohoto posouzení:

- I. Podle § 94p odst. 1 stavebního zákona a § 13a vyhlášky č. 503/2006 Sb., o podrobnější úpravě územního rozhodování, územního opatření a stavebního řádu

### **s c h v a l u j e s t a v e b n í z á m ě r**

na stavbu:

**"Výstavba chodníku mezi ul. 2. polské armády a ul. Oblouková"**

(dále jen "stavba")

na pozemcích: p.p.č. 2291 (ostatní plocha), 2910/15 (ostatní plocha) a 2924 (ostatní plocha) v katastrálním území Děčín.

Stavba obsahuje:

Předmětem dokumentace je návrh chodníku pro pěší a zároveň zrušení stávajícího chodníku, který spojuje ulice Oblouková a 2. polské armády. Stávající chodník se nachází na zatravněné ploše (pozemek p.č. 2291 v k.ú. Děčín) a s ulicí oblouková svírá úhel cca 45°, chodci jsou naváděni k ulici 2. polské armády (cca 15 m od hranice křižovatky 2. polské armády x Fügnerova) mimo stávající dělicí ostrůvek s přechodem pro chodce. Přechod pro chodce v ulici 2. polské armády se nachází ve vzdálenosti cca 30 m od výše uvedené křižovatky. Jelikož jsou chodci stávajícím chodníkem naváděni mimo přechod pro chodce, dochází k situaci, kdy chodci přechází vozovku v délce 11 m mimo přechod pro chodce.

Z důvodu výše uvedené problematiky stávajícího chodníku pro pěší došlo postupem času k vyšlapání cesty, které spojuje (nejkratší vzdálenost) přechody pro chodce v ul. Oblouková a 2. polské armády. Návrh nového chodníku respektuje vyšlapanou trasu.

Stávající chodník z asfaltového krytu bude odstraněn, plocha po chodníku a po jeho obvodu bude ohumusována a oseta travním semenem dle TKP 13.

Nový chodník pro pěší je navržen z pojižděné velkoformátové dlažby o rozměru 1,0 m x 1,0 m x 0,12 m. Délka nového chodníku je cca 22,50 m. Šířka chodníku (3,00 m) byla stanovena s ohledem na zvolený typ krytu a na dodržení požadavků vyhlášky č. 398/2009 Sb., o obecných technických požadavcích zabezpečující bezbariérové užívání staveb. Signální pás u přechodu pro chodce navazuje na přirozenou vodící linii (vyvýšený zahradní obrubník +6 cm) a nevidomého navádí k přechodu pro chodce. Z důvodu dodržení požadavků vyhlášky č. 398/2009 Sb., je v ulici Oblouková u pozemku p.p.č. 2285/3 navrženo přeskládání a úprava signálního a varovného pásu. Signální a varovný pás budou provedeny z reliéfní dlažby v kontrastní barvě vůči okolní ploše. Pod krytem chodníku budou uloženy tři rezervní chráničky (2x DN 110 a 1x HDPE 40) pro budoucí využití.

Kapacitní údaje:

Velkoformátová dlažba	57,00 m <sup>2</sup>
Betonová dlažba šedá	5,50 m <sup>2</sup>
Betonová dlažba - červená reliéfní	10,00 m <sup>2</sup>
Betonová dlažba - přeskládání	16,50 m <sup>2</sup>
Vozovka	4,50 m <sup>2</sup>
Ohumusování	260,00 m <sup>2</sup>

## II. Stanoví podmínky pro umístění stavby:

1. Stavba bude umístěna v souladu s ověřenou projektovou dokumentací, která obsahuje výkres současného stavu území v měřítku katastrální mapy se zakreslením stavebního pozemku, požadovaným umístěním stavby, s vyznačením vazeb a vlivů na okolí, zejména vzdáleností od hranic pozemku a sousedních staveb.
2. Stavba chodníku bude umístěna na p.p.č. 2291 (ostatní plocha), 2910/15 (ostatní plocha) a 2924 (ostatní plocha) v katastrálním území Děčín.
3. Pro uskutečnění umísťované stavby se jako stavební pozemek vymezují části výše uvedených pozemků dle schválené situace.
4. Napojení na technickou a dopravní infrastrukturu:  
chodník bude napojen na stávající chodníky u ulic 2. polské armády a Oblouková.

## III. Stanoví podmínky pro provedení stavby:

1. Stavba bude provedena podle projektové dokumentace, kterou vypracovala f. S.A.W., s.r.o., středisko UL, Masarykova 633/318, 400 01 Ústí nad Labem; případné změny nesmí být provedeny bez předchozího povolení speciálního stavebního úřadu.
2. Žadatel oznámí speciálnímu stavebnímu úřadu termín zahájení stavby.
3. Žadatel oznámí speciálnímu stavebnímu úřadu tyto fáze výstavby pro kontrolní prohlídky stavby:  
závěrečná
4. Stavba bude dokončena do 2 let ode dne nabytí právní moci tohoto rozhodnutí.
5. Stavba bude prováděna stavebním podnikatelem.
6. Před zahájením stavby stavebník oznámí stavebnímu úřadu zhotovitele stavby, doloží výpis z obchodního rejstříku, popřípadě živnostenský list a prohlášení oprávněné osoby, že bude vykonávat dozor nad prováděním stavby.
7. Stavbu smí provádět pouze oprávněná právnická nebo fyzická osoba.
8. Na stavbě bude veden řádný stavební deník (§157 odst. 1 SZ).
9. Stavebník zajistí vytýčení prostorové polohy stavby orgánem nebo organizací k tomu oprávněnou, doklad bude předložen se žádostí o kolaudační souhlas.
10. Při stavbě budou dodržena ustanovení vyhlášky č. 104/1997 Sb., kterou se provádí zákon o



pozemních komunikacích, ve znění pozdějších předpisů, část pátá, upravující obecné technické požadavky na pozemní komunikace a ustanovení obsažená v příslušných normách, uvedených v této vyhlášce.

11. Pro provedení stavby budou použity k trvalému zabudování jen takové výrobky, které splňují technické požadavky dle zákona č. 22/1997 Sb. o technických požadavcích na výrobky a ustanovení §156 SZ.
12. Stavebník zajistí účinná technická a organizační opatření k tomu, aby v souvislosti se stavbou nedošlo ke znečištění nebo poškození pozemní komunikace. Vozidla vyjíždějící ze staveniště musí být řádně očištěna, aby neznečišťovala veřejná prostranství a pozemní komunikace, pokud přesto dojde ke znečištění pozemní komunikace, zajistit prostřednictvím zhotovitele bezodkladné provedení úklidu. Stavební práce musí být realizovány tak, aby nemohlo dojít ke kontaminaci podzemních a povrchových vod. Použitá mechanizace bude zajištěna proti úkapům pohonných hmot.
13. Při provádění stavby budou dodrženy předpisy týkající se bezpečnosti práce a ochrany zdraví, zejména zákon č. 309/2006 Sb., ve znění pozdějších předpisů a nařízení vlády č. 362/2005 a 591/2006 Sb., o bližších minimálních požadavcích na bezpečnost a ochranu zdraví při práci na staveništích. Stavba bude zajištěna proti vstupu třetích osob.
14. Zařízení staveniště v nezbytném rozsahu bude na pozemcích stavebníka.
15. Před zahájením výkopových prací si stavebník zajistí vytyčení všech stávajících sítí technického vybavení u orgánu nebo organizací k tomu oprávněných a zabezpečí jejich ochranu proti poškození dle stanovisek správců. Zahájení zemních prací oznámí předem správcům dotčených sítí a bude se řídit jejich pokyny. Před zakrytím-záhozem musí být bezpodmínečně vyzváni zástupci správců inž. sítí k provedení kontroly těchto zařízení. K záhozu je nutné mít písemný souhlas správců dotčených sítí, který musí být předložen se žádostí o kolaudační souhlas stavby. Zejména je nutné doložit doklady o souběhu příp. křížení vč. způsobu ochrany stávající inž. sítě. Pokyny správců sítí k jejich ochraně (které se týkají i ochranného pásma) investor obdržel a je povinen se jimi řídit.
16. Při provádění stavby budou dodržovány podmínky vyhl. č. 268/2009/Sb., o technických požadavcích na stavby.
17. Před zahájením stavby bude na viditelném místě u vstupu na staveniště umístěn štítek "Stavba povolena", který obdrží stavebník, jakmile toto rozhodnutí nabude právní moci. Štítek musí být chráněn před povětrnostními vlivy, aby údaje na něm uvedené zůstaly čitelné a ponechán na místě do dokončení stavby.
18. **Budou dodrženy podmínky vyjádření Magistrátu města Děčín, Odbor životního prostředí – odpadové hospodářství - závazné stanovisko ze dne 21. 05. 2018 č.j. MDC/44023/2018**

1. Investor (stavebník), zabezpečí využití nebo odstranění všech odpadů, které v rámci stavby vzniknou, a to tak, že veškeré odpady předá oprávněné osobě dle § 12 odst. 3 zákona č. 185/2001 Sb., o odpadech a o změně některých dalších zákonů. Před předáním odpadů oprávněné osobě budou odpady soustřeďovány utříděné podle jednotlivých druhů a kategorií a zabezpečeny před znehodnocením, odcizením nebo únikem. Musí být plněny i další povinnosti vyplývající ze zákona o odpadech – zejména nakládání s nebezpečnými odpady a plnění ohlašovacích povinností. Pokud bude podána žádost o stanovisko ke kolaudačnímu řízení, musí být tyto doklady součástí žádosti. Prohlášení o odstranění odpadů není plnohodnotným dokladem potvrzujícím nakládání s odpady.
2. V případě terénních úprav sdělujeme, že zákon o odpadech se dle §2 odst. 3 nevztahuje na nakládání s nekontaminovanou zemínou a jiným přírodním materiálem vytěženým během stavební činnosti, pokud je zajištěno, že materiál bude použit ve svém přirozeném stavu pro účely stavby na místě, na kterém byl vytěžen. Vytěžená zemina, která nebude použita v rámci stavby, se stává odpadem a jako s takovou má být nakládáno, tzn., lze ji převést do vlastnictví pouze osobě oprávněné k jejímu převzetí podle zákona o odpadech (§12 zákona o odpadech).
3. K terénním úpravám nelze využívat odpady převzaté od jiných původců odpadů (např. výkopová zemina, stavební a demoliční odpady aj.). V případě terénních úprav, při nichž jsou využívány odpady, jsou místa těchto úprav zařízeními k využívání odpadů podle §14 zákona o odpadech. Provozovat tato zařízení lze pouze na základě souhlasu příslušného krajského úřadu.



4. K terénním úpravám lze použít pouze recyklát opatřený certifikátem nebo suroviny, které nemají charakter odpadu (dle §3 zákona o odpadech, je odpad každá movitá věc, které se osoba zbavuje nebo má úmysl nebo povinnost se jí zbavit).
19. **Budou dodrženy podmínky stanoviska Magistrátu města Děčín, Odbor životního prostředí – ochrana přírody** ze dne 18. 04. 2018 č.j. MDC/29169/2018
1. Případné výkopy v rámci stavby budou takovým způsobem, aby nedošlo k zásahům do kořenové zóny stávající zeleně. Za kořenovou zónu se pokládá plocha půdy pod korunou stromů (ohraňovaná okapovou linií koruny) zvětšená o 1,5 m po celém obvodu koruny (okapové linii), u sloupovitých forem dřevin o 5 m. Výkopy nesmí zasáhnout ani kořenový systém keřů.
- Je-li nevyhnutelné vést hloubené výkopy kořenovou zónou, **musí být tyto prováděny ručně** a nesmí vést blíže než 2,5 m od paty kmene stromu. Při pokládání sítí technického vybavení se doporučuje vést je pokud možno pod kořenovým prostorem tzv. protlakem.
- Při hloubení výkopů nesmějí být porušeny kořeny o průměru větším než 3 cm. Případná poranění je nutné ošetřit. Kořeny je možné přerušit pouze nožem a řezná místa zahladit. Konce kořenů o průměru menším než 2 cm je nutno ošetřit růstovými stimulatory, kořeny o průměru menším než 2 cm pak ošetřit prostředky k ošetření ran.
- 2) V kořenové zóně dřevin nebude prováděna navážka, snižování ani zhutňování terénu, skladován stavební materiál, suť, škodlivé látky pro dřeviny a půdu (např. minerální látky, rozpouštědla, oleje, barviva apod.), zřizovány deponie či mezideponie zeminy, nebo umísťováno zařízení stavenišť.
- 3) Pokud bude v rámci záměru nezbytné kácení jakýchkoli dřevin, kterým se nelze stavbou vyhnout, musí požádat vlastník pozemku, nájemce či jiný oprávněný uživatel se souhlasem vlastníka pozemku příslušný orgán ochrany přírody o povolení ke kácení. Povolení ke kácení dřevin se vydává s přihlédnutím k období vegetačního klidu dřevin (01.11. - 31.03.). Žádost je možné vyřídit i mimo toto období.
- Povolení ke kácení dřevin, za předpokladu, že nejsou tyto součástí významného krajinného prvku nebo stromořadí, se nevyžaduje u dřevin se stanovenou velikostí (u stromů - obvod kmene ve výšce 130 cm nad zemí **do 80 cm** a u souvisle zapojených porostů = keře a drobné stromky o obvodech kmínků do 80 cm - o rozloze **do celkové plochy 40 m<sup>2</sup>**).
- Dále pak nepodléhají povolení veškeré **ovocné dřeviny**, bez ohledu na stanovenou velikost, **pokud rostou na pozemku v zastavěném území, evidovaném v katastru nemovitostí jako druh pozemku zahrada, zastavěná plocha a nádvoří anebo ostatní plocha se způsobem využití jako zeleň.**
20. **Budou dodrženy relevantní podmínky z vyjádření a stanovisek:**
- CETIN, a.s. ze dne 21.03.2018 č.j. SOS – 18VE 18-10833-0276
  - ČEZ Distribuce, a.s. ze dne 19. 03. 2018 zn. 1097503678
  - GridServices, s.r.o. ze dne 27. 03. 2018 zn. 5001694758
  - Severočeské vodovody a kanalizace, a.s. ze dne 20. 03. 2018 zn. O18610075715/UTPCUL/Se
  - Statutárního města Děčín – Odbor místního hospodářství za dne 14. 03. 2018 č.j. MDC/29052/2018
  - ČD Telematika ze dne 20. 03. 2018 č.j. 1201805804
  - TERMO Děčín, a.s. ze dne 11. 01. 2018 zn. 1/2018/IM
  - T-Mobile CR, a.s. ze dne 09. 01. 2018 zn. E01034/18
  - České Radiokomunikace, a.s. ze dne 15. 01. 2018 zn. UPTS/OS/185298/2018
21. Pozemní komunikace nesmí být využívány pro technologické potřeby stavby mimo rozsah povolený dle § 25 zákona č. 13/1997 Sb., o pozemních komunikacích, ve znění pozdějších předpisů.
22. Prováděním prací nesmí být poškozeni ve svých právech uživatelé nebo vlastníci sousedních nemovitostí a prostorů. Sousední pozemky přilehlé stavbě potřebné pro přístup budou užity pouze v rozsahu dohodnutém před realizací s jednotlivými vlastníky a uvedeny do náležitého stavu v jakém byly před užitím. Sjednání příslušné dohody a náhrady škody je povinen provádět investor - zhotovitel. Veškeré škody způsobené stavbou hradí investor.
23. Stavba může být užívána pouze na základě kolaudačního souhlasu. Před vydáním



- kolaudačního souhlasu stavebník požádá o provedení závěrečné kontrolní prohlídky. Nezjistí-li stavební úřad při této prohlídce závažné nedostatky, vydá kolaudační souhlas.
24. Pro vydání kolaudačního souhlasu stavebník opatří závazná stanoviska dotčených orgánů k užívání stavby vyžadovaná zvláštními právními předpisy a zajistí, aby byly před započítím užívání stavby provedeny a vyhodnoceny zkoušky předepsané zvláštními právními předpisy

Účastníci řízení, na něž se vztahuje rozhodnutí správního orgánu:

Statutární město Děčín, Mírové nám. č.p. 1175/5, Děčín IV-Podmokly, 405 02 Děčín 2

### Odůvodnění:

Dne 07. 05. 2018 podal žadatel žádost o vydání společného povolení. Uvedeným dnem bylo zahájeno společné řízení.

Speciální stavební úřad oznámil zahájení společného řízení známým účastníkům řízení, veřejnosti a dotčeným orgánům. Současně podle ustanovení § 112 odst. 2 stavebního zákona upustil od ohledání na místě a ústního jednání, protože jsou mu dobře známy poměry v území a žádost poskytuje dostatečný podklad pro posouzení záměru, a stanovil, že ve lhůtě do 15 dnů od doručení tohoto oznámení mohou účastníci řízení uplatnit své námítky a dotčené orgány svá závazná stanoviska.

Speciální stavební úřad přezkoumal předloženou žádost, projednal ji s účastníky řízení, veřejností a dotčenými orgány a zjistil, že jejím uskutečněním nebo užíváním nejsou ohroženy zájmy chráněné stavebním zákonem, předpisy vydanými k jeho provedení a zvláštními předpisy. Umístění stavby je v souladu se schválenou územně plánovací dokumentací a vyhovuje obecným požadavkům na využívání území. Projektová dokumentace stavby splňuje obecné požadavky na výstavbu. Speciální stavební úřad v průběhu řízení neshledal důvody, které by bránily povolení záměru.

Žádost byla doložena dokumentací vypracovanou oprávněnou osobou; doklady prokazujícími vlastnické nebo jiné právo provést stavbu a těmito stanovisky dotčených orgánů, správců inženýrských sítí a účastníků řízení:

- Magistrát města Děčín, Odbor životního prostředí – ochrana přírody ze dne 18. 04. 2018 č.j. MDC/29169/2018
- Magistrát města Děčín, Odbor životního prostředí – odpadové hospodářství ze dne 21. 05. 2018 č.j. MDC/44023/2018
- Hasičský záchranný sbor Ústeckého kraje, Územní odbor Děčín ze dne 30.04.2018 č.j. HSUL- 2508-4/DC-2018
- Agentura ochrany přírody a krajiny České republiky, regionální pracoviště Správa CHKO České středohoří ze dne 27.03.2018 č.j. SR/0649/UL/2018-2
- Krajská hygienická stanice Ústeckého kraje ze dne 22. 03. 2018 č.j. KHSUL 14072/2018
- Ministerstvo obrany ČR, Sekce ekonomická a majetková, Odbor ochrany územních zájmů Praha ze dne 29. 01. 2018 č.j. 99782/2018-1150-OÚZ-LIT
- CETIN, a.s. ze dne 21.03.2018 č.j. SOS – 18VE 18-10833-0276
- ČEZ Distribuce, a.s. ze dne 19. 03. 2018 zn. 1097503678
- GridServices, s.r.o. ze dne 27. 03. 2018 zn. 5001694758
- Severočeské vodovody a kanalizace, a.s. ze dne 20. 03. 2018 zn. O18610075715/UTPCUL/Se
- Statutární město Děčín – Odbor komunikací a dopravy za dne 26. 01. 2018 č.j. MDC/29052/2018
- Statutární město Děčín – Odbor místního hospodářství za dne 14. 03. 2018 č.j. MDC/29052/2018
- ČD Telematika ze dne 20. 03. 2018 č.j. 1201805804
- TERMO Děčín, a.s. ze dne 11. 01. 2018 zn. 1/2018/IM
- T-Mobile CR, a.s. ze dne 09. 01. 2018 zn. E01034/18
- České Radiokomunikace, a.s. ze dne 15. 01. 2018 zn. UPTS/OS/185298/2018



- InfoTel, s.r.o. ze dne 09. 01. 2018 E000464/18
- TwigoNet Europe SE ze dne 23. 01. 2018 č.j. 2869/2018KM
- Vodafone CR, a.s. ze dne 09. 01. 2018 zn. MW/000007545666377

Speciální stavební úřad zajistil vzájemný soulad předložených závazných stanovisek dotčených orgánů vyžadovaných zvláštními předpisy a zahrnul je do podmínek rozhodnutí.

Speciální stavební úřad rozhodl, jak je uvedeno ve výroku rozhodnutí, za použití ustanovení právních předpisů ve výroku uvedených.

Účastníci řízení - další dotčené osoby:

České Radiokomunikace a.s., T-Mobile Czech Republic a.s., TERMO Děčín a.s., Česká telekomunikační infrastruktura a.s., ČEZ Distribuce, a. s., ČD - Telematika a.s.,

Vypořádání s návrhy a námitkami účastníků:

- Účastníci neuplatnili návrhy a námitky.

Vyhodnocení připomínek veřejnosti:

- Bez připomínek

Vypořádání s vyjádřeními účastníků k podkladům rozhodnutí:

- Účastníci se k podkladům rozhodnutí nevyjádřili.

#### **Poučení účastníků:**

Proti tomuto rozhodnutí se lze odvolat do 15 dnů ode dne jeho oznámení ke Krajskému úřadu Ústeckého kraje se sídlem v Ústí nad Labem podáním u zdejšího správního orgánu.

Odvolání se podává s potřebným počtem stejnopisů tak, aby jeden stejnopis zůstal správnímu orgánu a aby každý účastník dostal jeden stejnopis. Nepodá-li účastník potřebný počet stejnopisů, vyhotoví je správní orgán na náklady účastníka. Odvoláním lze napadnout výrokovou část rozhodnutí, jednotlivý výrok nebo jeho vedlejší ustanovení. Odvolání jen proti odůvodnění rozhodnutí je nepřipustné.

Speciální stavební úřad po dni nabytí právní moci výroku o umístění stavby doručí žadateli stejnopis písemného vyhotovení společného povolení opatřený doložkou právní moci spolu s ověřenou grafickou přílohou, stejnopis písemného vyhotovení společného povolení opatřený doložkou právní moci doručí také místně příslušnému obecnímu úřadu, pokud není stavebním úřadem, a jde-li o stavby podle § 15 nebo 16 stavebního zákona, také stavebnímu úřadu příslušnému k povolení stavby.

Speciální stavební úřad po dni nabytí právní moci výroku o povolení stavby zašle žadateli jedno vyhotovení ověřené projektové dokumentace a štítek obsahující identifikační údaje o povolené stavbě. Další vyhotovení ověřené projektové dokumentace zašle vlastníkově stavby, pokud není žadatelem. Žadatel je povinen štítek před zahájením stavby umístit na viditelném místě u vstupu na staveniště a ponechat jej tam až do dokončení stavby, případně do vydání kolaudačního souhlasu; rozsáhlé stavby se mohou označit jiným vhodným způsobem s uvedením údajů ze štítku.

Společné povolení má podle § 94p odst. 5 stavebního zákona platnost 2 roky. Stavba nesmí být zahájena, dokud rozhodnutí nenabude právní moci.

**Ivana Šejnohová**

pověřená zastupováním vedoucího odboru stavební úřad

**Poplatek:**

Správní poplatek podle zákona č. 634/2004 Sb., o správních poplatcích se nevyměřuje.

**Obdrží:**

I. Účastníci řízení podle § 27 odst. 1 písm. a) SŘ (do vlastních rukou)

Ing. Miroslav Ouzký, IDDS: fhzzjng

místo podnikání: Huntířov č.p. 191, 405 02 Děčín 2

II. Účastníci řízení podle § 27 odst. 2 SŘ (do vlastních rukou)

Statutární město Děčín, Odbor místního hospodářství, IDDS: x9hbpfn

sídlo: Mírové nám. č.p. 1175/5, Děčín IV-Podmokly, 405 02 Děčín 2

Statutární město Děčín, Odbor komunikací a dopravy, IDDS: x9hbpfn

sídlo: Mírové nám. č.p. 1175/5, Děčín IV-Podmokly, 405 02 Děčín 2

České Radiokomunikace a.s., IDDS: g74ug4f

sídlo: Skokanská č.p. 2117/1, Praha 6-Břevnov, 169 00 Praha 69

T-Mobile Czech Republic a.s., IDDS: ygwch5i

sídlo: Tomíčková č.p. 2144/1, Praha 4-Chodov, 148 00 Praha 414

TERMO Děčín a.s., IDDS: 9xxgmwb

sídlo: Oblouková č.p. 958/25, Děčín III-Staré Město, 405 02 Děčín 2

Česká telekomunikační infrastruktura a.s., IDDS: qa7425t

sídlo: Olšanská č.p. 2681/6, 130 00 Praha 3-Žižkov

ČEZ Distribuce, a. s., IDDS: v95uqfy

sídlo: Teplická č.p. 874/8, Děčín IV-Podmokly, 405 02 Děčín 2

ČD - Telematika a.s., IDDS: dgzjrp

sídlo: Pernerova č.p. 2819/2a, 130 00 Praha 3-Žižkov

Dotčené orgány

Magistrát města Děčín, Odbor životního prostředí, Mírové nám. č.p. 1175/5, Děčín IV-Podmokly, 405 02 Děčín 2

Ministerstvo obrany ČR, Sekce ekonomická a majetková, Odbor ochrany územních zájmů Praha, IDDS: hjyaavk

sídlo: Tychonova č.p. 221/1, 160 00 Praha 6-Hradčany





## STATUTÁRNÍ MĚSTO DĚČÍN

MAGISTRÁT MĚSTA DĚČÍN

Odbor místního hospodářství

Mírové nám. 1175/5, 405 38 Děčín

Datová schránka: x9hbpfn

Váš dopis zn.:

Ze dne:

Číslo jednací:

Spisová zn.:

JID

Počet listů:

Počet příloh:

Vyřizuje:

Telefon:

E-mail:

14.03.2018

MDC/29052/2018

MDC/7022/2018

MDC44530251

4

1

Zuzana Šuhajová

412593278

zuzana.suhajova@mmdecin.cz

Název: „**PD na výstavbu chodníku mezi ul. 2. polské armády x ul. Oblouková**“

Vyjádření statutárního města Děčín ke stavbě za níže uvedených podmínek:

**Žadatel:** Statutární město Děčín, Mírové nám. 1175/5, 405 38 Děčín IV, IČO 00261238, DIČ CZ00261238, zast. Ing. Miroslav Ouzký, Huntířov 191, 405 02 Děčín 2, IČO 86867865, DIČ CZ7108142371

Nemovitosti ve vlastnictví města, dotčené stavbou:  
pozemek p.č. 2910/15, 2291, 2924 k.ú. Děčín

Kat.území: Děčín

Vyjádření odboru místního hospodářství:

Statutární město Děčín, zastoupené správcem majetku města, odborem místního hospodářství (pozemky ve výhradním vlastnictví statutárního města Děčín – p.č. 2910/15, 2291, 2924 k.ú. Děčín), nemá námitek k realizaci stavby „**Výstavba chodníku mezi ul. 2. polské armády x ul. Oblouková**“, dle Průvodní zprávy a Souhrnné technické zprávy, zak.č. 2017-002, která je součástí žádosti podané dne 19.03.2018.

**Současné upozorňujeme, že na část pozemku p.č. 2291 k.ú. Děčín (cca 2 m<sup>2</sup>) je uzavřena nájemní smlouva s Wali CZ s.r.o. – Jiří Fliegel, Oldřichovská 15/7, Děčín VIII. Je nutné nájemce s dostatečným předstihem písemně informovat o zamýšlené akci, a to min. 14 dní před zahájením stavebních prací.**

Vyjádření nenahrazuje příslušná povolení dle stavebního zákona č. 183/2006 Sb. v platném znění ani dle zákona o pozemních komunikacích č. 13/1997 Sb. v platném znění.

Zpracoval: Jiřina Hammerlová

Vyjádření odboru komunikací a dopravy:

### **Veřejné prostranství a zeleň (VPZ)**

Statutární město Děčín zastoupené odborem komunikací a dopravy Magistrátu města Děčín jako správce majetku města a veřejné městské zeleně **souhlasí** s realizací stavby „**PD na výstavbu chodníku mezi ul. 2. polské armády x ul. Oblouková**“ za těchto podmínek:

Veškeré nutné zásahy do porostů dodavatel předem prokonzultuje s pověřeným zástupcem magistrátu,

**Dodavatel stavby si před zahájením stavby vyřídí oznámení užívání veřejného prostranství dle vyhlášky města Děčín č. 4/2015, kterou se mění obecně závazná vyhláška statutárního města Děčín č. 12/2010, o místním poplatku za užívání veřejného prostranství, ve znění OZV č. 2/2011 – součástí oznámení jsou podmínky pro zvláštní užívání veřejné městské zeleně.**

Ing. Martin Kríž  
10.06.2018 11:35:00

Dodavatel stavby se zavazuje užívat městské pozemky a provádět výkopové a stavební práce tak, aby nedošlo k poškození veřejné zeleně.

**Dodavatel bude při provádění výkopových prací postupovat dle sadovnické normy Ochrana stromů, porostů a ploch pro vegetaci při stavebních činnostech ČSN 83 9061, zejména pak hloubené výkopy nesmí vést blíže než 2,5 m od paty kmene jednotlivých stromů, výkopy v kořenové zóně stromů musí provádět pouze ručně. Při pokládání sítí technického vybavení se doporučuje vést je, pokud možno pod kořenovým prostorem („protlakem“). Při hloubení výkopů nesmí být přerušeny kořeny o průměru větším než 3 cm. Případná poranění je nutno ošetřit. Kořeny je možné přerušit pouze řezem a řezná místa musí být zahlazena. Konce kořenů o průměru menším než 2 cm je nutno ošetřit růstovými stimulanty, kořeny o průměru větším než 2 cm nutno ošetřit prostředky k ošetření ran. Kořeny je nutno chránit před vysycháním a před účinky mrazu.**

Způsobí-li dodavatel při užívání pozemků škody na veřejné zeleni, zavazuje se odstranit je na vlastní náklady ve stanoveném termínu, event. je odstraní město na náklady dodavatele. Nevratné škody na veřejné zeleni (pokácené dřeviny, keře nebo stromy které byly nevratně poškozeny v průběhu užívání v oblasti kořenů, kmene či kosterních větví atd.) dodavatel nahradí dle požadavků OKD MM Děčín.

Jakoukoliv změnu na plochách veřejné zeleně je dodavatel povinen předem oznámit na OKD MM Děčín.

Dodavatel se zavazuje uvést na vlastní náklady veřejnou zeleň po ukončení prací do původního stavu, včetně založení nového trávníku, kompletního úklidu. Dodavatel se zavazuje přebytečný výkopek a kameny odvézt a řádně zneškodnit dle platných právních předpisů.

**– upozorňujeme, že nesmí dojít k poškození zeleně a k zásahu do kořenových systémů stromů.**

#### **Směsný komunální odpad (SKO)**

V rámci celé stavby zajistit přiblížování nádob k místu svozu určeném svozovou firmou – TS p. Šonka tel. 604225828. Následně umístění nádob na původní stanoviště. Žádáme o sdělení 14 dní před započatím stavby o info zahájení stavby.

Zpracoval: Ing. Zdeňka Švirlochová, Pavla Cermanová

Vyjádření odboru komunikací a dopravy:

Dle PD S.A.W. Consulting s.r.o., z.č. 2017-002

#### **Veřejné osvětlení (VO)**

Jako majetkový správce sítě VO nemáme k předložené dokumentaci zpracované spol. S.A.W. Consulting s.r.o., z. č. 2017-002 připomínky. Před zahájením stavby bude provedeno skutečné vytyčení sítě – kontakt: p. Šonková, tel. 604 225 822. V případě poškození vedení budeme požadovat jeho opravu. Případné práce provede na základě objednávky správce sítě. Náklady s tím spojené bude hradit zhotovitel stavby.

Zpracoval: Petr Michajličenko, Renata Kuruczová

Vyjádření odboru provozního a organizačního:

#### **Metropolitní síť (MS)**

V místě stavby je uloženo zemní vedení metropolitní datové sítě v majetku statutárního města Děčín (viz situační výkres), souběžně s vedením datové sítě T-Mobile. K realizaci stavby nemáme námitek za dodržení následujících podmínek.

Před provedením zásepů výkopu v ochranném pásmu bude správcem sítě provedena kontrola.



V případě poškození rozvodů metropolitní sítě budeme požadovat uhrazení nákladů na provedení opravy, kterou zajistí správce sítě (Tomáš Kejzlar, tel. 604609670).

Zpracoval: Ing. Tomáš Kejzlar

V případě, že stavba nebude z jakýchkoliv důvodů realizována do 2 let od data vydání tohoto vyjádření nebo pokud nebude nemovitost stavbou dotčena, nejsou účastníci vzájemnými závazky vázáni.

Děčín 10.05.2018

**Ing. Martin Kříž**  
vedoucí odboru místního hospodářství

**Příloha:** Situace metropolitní síť – 1 list







## MAGISTRÁT MĚSTA DĚČÍN

Odbor životního prostředí

Mírové nám. 1175/5, 405 38 Děčín

Datová schránka: x9hbpfn

Váš dopis zn.:

Ze dne:

Číslo jednací: MDC/44023/2018

Spisová zn.: MDC/44023/2018

Počet listů:

Počet příloh:

Vyřizuje: Klára Czepanová

Telefon: 412591475

E-mail: klara.czepanova@mmdecin.cz

Děčín: 21.05.2018

**Statutární město Děčín**

**Mírové nám. 1175/5  
405 02 Děčín**

**v zastoupení**

**Ing. Miroslav Ouzký**

**Huntířov 191**

**405 02 Huntířov**

## ZÁVAZNÉ STANOVISKO

Magistrát města Děčín, odbor životního prostředí, jako příslušný orgán veřejné správy v odpadovém hospodářství podle ustanovení § 71 písm. k) a § 79 odst. 4 zákona č. 185/2001 Sb., o odpadech a o změně některých dalších zákonů, v platném znění (dále jen zákon o odpadech), vydává podle ustanovení § 149 odst. 1 a § 136 zákona č. 500/2004 Sb., správní řád, ve znění pozdějších předpisů

**v y d á v á**

obci - Statutární město Děčín, Mírové nám. 1175/5, 405 02 Děčín (IČ 00261238)  
v zastoupení Ing. Miroslav Ouzký, Huntířov 191, 405 02 Huntířov (IČ 86867865)

### **z á v a z n é   s t a n o v i s k o**

k umístění stavby a povolení stavby „Výstavba chodníku mezi ul. 2. polské armády a Oblouková“ za následujících podmínek:

1. Investor (stavebník), zabezpečí využití nebo odstranění všech odpadů, které v rámci stavby vzniknou, a to tak, že veškeré odpady předá oprávněné osobě dle § 12 odst. 3 zákona č. 185/2001 Sb., o odpadech a o změně některých dalších zákonů.
2. Investor (stavebník) předloží doklady o využití či odstranění odpadů do 10 dnů od ukončení akce na Magistrát města Děčín, odbor životního prostředí, odpadové hospodářství. Prohlášení o odstranění odpadů není plnohodnotným dokladem potvrzujícím nakládání s odpady.
3. Zákon o odpadech se dle §2 odst. 3 nevztahuje na nakládání s nekontaminovanou zemínou a jiným přírodním materiálem vytěženým během stavební činnosti, pokud je zajištěno, že materiál bude použit ve svém přirozeném stavu pro účely stavby na místě, na kterém byl vytěžen. Vytěžená zemina, která nebude použita v rámci stavby, se stává odpadem a jako s takovou má být nakládáno, tzn., lze ji převést do vlastnictví pouze osobě oprávněné k jejímu převzetí podle zákona o odpadech (§12

zákona o odpadech). K terénním úpravám nelze využívat odpady převzaté od jiných původců odpadů (např. výkopová zemina, stavební a demoliční odpady aj.). K terénním úpravám lze použít pouze recyklát opatřený certifikátem nebo suroviny, které nemají charakter odpadu (dle §3 zákona o odpadech, je odpad každá movitá věc, které se osoba zbavuje nebo má úmysl nebo povinnost se jí zbavit).

### **Odůvodnění**

Magistrát města Děčín, odbor životního prostředí obdržel ze dne 30.4.2018 žádost obce – Statutární město Děčín, Mírové nám. 1175/5, 405 02 Děčín (IČ 00261238) v zastoupení Ing. Miroslav Ouzký, Huntířov 191, 405 02 Huntířov (IČ 86867865) o vydání závazného stanoviska k výše uvedené stavbě, podle ustanovení § 79 odst. (4) zákona č. 185/2001 Sb.

Jedná se o zrušení stávajícího chodníku, návrh chodníku v nové trase a úpravu zpevněných ploch u přechodu pro chodce v ul. Oblouková u p.č. 2285/3. Stavbou chodníku dojde k přímému propojení přechodů pro chodce v ul. 2. polské armády a ul. Oblouková.

Podmínka předložení dokladů o využití či odstranění odpadů vzniklých při stavbě je stanovena z důvodu kontroly plnění obecných povinností a povinností původců odpadů vyplývajících ze zákona o odpadech. Další podmínky z výrokové části tohoto závazného stanoviska vychází z obecných povinností a povinností původce odpadu stanovených v ust. § 12 a § 16 zákona č. 185/2001 Sb., o odpadech a o změně některých dalších zákonů a jejich zdůvodňování není třeba.

### **Upozornění:**


Upozorňujeme investora (stavebníka), že před předáním odpadů oprávněné osobě musí být odpady odděleně soustředovány podle jednotlivých druhů a kategorií a zabezpečeny před znehodnocením, odcizením nebo únikem. Musí být plněny i další povinnosti vyplývající ze zákona o odpadech – zejména nakládání s nebezpečnými odpady a plnění ohlašovacích povinností.

### **Poučení**

Toto závazné stanovisko není samostatným rozhodnutím ve správním řízení, nýbrž je úkonem učiněným věcně a místně příslušným dotčeným orgánem pro řízení vedené stavebním úřadem. Jeho obsah lze napadnout pouze v rámci odvolání podanému proti rozhodnutí ve věci samé

**Mgr. Jiří Hykš**

vedoucí odboru životního prostředí



### **Obdrží**

Statutární město Děčín, Mírové nám. 1175/5, 405 02 Děčín v zastoupení Ing. Miroslav Ouzký, Huntířov 191, 405 02 Huntířov



## MAGISTRÁT MĚSTA DĚČÍN

Odbor životního prostředí

Mírové nám. 1175/5, 405 38 Děčín  
Datová schránka: x9hbpfn

Váš dopis zn.:

Ze dne: 20.03.2018  
Číslo jednací: MDC/29169/2018  
Spisová zn.: MDC/29169/2018  
Počet listů: 3  
Počet příloh: 2

Vyřizuje: Markéta Lolloková  
Telefon: 412 591 322  
E-mail: marketa.lollokova@mmdecin.cz

Děčín: 18.04.2018

Žadatel:

Statutární město Děčín  
Mírové náměstí 1175/5  
405 02, Děčín

Zastoupen:

Ing. Miroslav Ouzký  
Huntířov 191  
405 02, Huntířov

### **Vyjádření odboru životního prostředí k akci: „Výstavba chodníku mezi ul. 2. polské armády x Oblouková na č.p. 2910/15, 2291, 2924 v k.ú. Děčín“**

*Investor:* Statutární město Děčín

#### **Vodní hospodářství**

(Lenka Taušnerová., tel. 412 591 469, [lenka.tausnerova@mmdecin.cz](mailto:lenka.tausnerova@mmdecin.cz)):

Magistrát města Děčín, odbor životního prostředí jako příslušný vodoprávní úřad podle § 106 zák. č. 254/2001 Sb., o vodách a o změně některých zákonů (vodní zákon), po posouzení předloženého výše uvedeného záměru ve smyslu § 18 zák. č. 254/2001 Sb., o vodách a o změně některých zákonů (vodní zákon), dospěl k závěru, že předložený záměr je z hlediska zájmů chráněných ustanovením vodního zákona a předpisů s ním souvisejících **možný**.

Realizaci stavby nebudou ovlivněny vodní poměry a z těchto důvodů není ke stavbě třeba souhlasu vodoprávního úřadu.

Projektová dokumentace řeší zrušení stávajícího chodníku, návrh chodníku v nové trase a úpravu zpevněných ploch u přechodu pro chodce v ul. Oblouková u pozemku parc. č. 2285/3. Stavbou chodníku dojde k přímému propojení přechodů pro chodce v ul. 2. polské armády a ul. Oblouková, čímž se zároveň zvýší bezpečnost chodců. Stavba chodníku svým směrovým a výškovým řešením navazuje na již projektovanou stavbu, která řeší přechod pro chodce a veřejné osvětlení v ul. 2. polské armády.

Toto vyjádření není rozhodnutím ve správním řízení a nenahrazuje povolení nebo souhlas vodoprávního úřadu vydaný podle tohoto zákona, proto se nelze proti němu odvolat.



K výše uvedenému záměru sdělujeme, že Magistrát města Děčín, odbor životního prostředí, jako příslušný orgán veřejné správy v odpadovém hospodářství **je dotčeným orgánem ve věci umístění stavby, změny využití území, povolení stavby.**

Z tohoto důvodu je nutné zažádat o vydání závazného stanoviska dle § 79 odst. 4) zákona č. 185/2001 Sb., o odpadech a o změně některých dalších zákonů.

K žádosti o závazné stanovisko doloží žadatel dokumentaci s informacemi o nakládání s odpady.

**Ve věci ohlášení stavby není orgán veřejné správy odpadového hospodářství dotčeným orgánem.**

**Ochrana ovzduší** (Tomáš Kopecký, tel. 412 591 472, [tomas.kopecky@mmdecin.cz](mailto:tomas.kopecky@mmdecin.cz)):

Realizace tohoto záměru se nedotkne zájmů ochrany ovzduší a nedojde ke střetu se zákonem č. 201/2012 Sb., o ochraně ovzduší ve znění pozdějších předpisů.

**Lesní hospodářství** (Ing. Zdeněk Hanuš, tel. 412 591 155, [zdenek.hanus@mmdecin.cz](mailto:zdenek.hanus@mmdecin.cz)):

Dle zákona č. 289/1995 Sb., o lesích a o změně a doplnění některých zákonů, ve znění pozdějších předpisů, není tímto záměrem dotčena ochrana pozemků určených k plnění funkcí lesa.

**Ochrana zemědělského půdního fondu** (Eva Chrástná, tel. 412 591 304, [eva.chrastna@mmdecin.cz](mailto:eva.chrastna@mmdecin.cz)):

Dle zákona č. 334/1992 Sb., o ochraně zemědělského půdního fondu, ve znění pozdějších předpisů, není tímto záměrem dotčena ochrana ZPF.

**Ochrana přírody** (Ing. Kristýna Svobodová, tel. 412 591 463, [kristyna.svobodova@mmdecin.cz](mailto:kristyna.svobodova@mmdecin.cz)):

Magistrát města Děčín, odbor životního prostředí, jako orgán ochrany přírody a krajiny příslušný podle § 75 zákona č. 114/1992 Sb., o ochraně přírody a krajiny, ve znění pozdějších předpisů (dále jen zákon) a § 76 odst. 1 písm. a) zákona souhlasí se záměrem **“Výstavba chodníku mezi ul. 2. polské armády a ul. Oblouková”** za níže uvedených podmínek:

1) V blízkosti chodníku určeného k demolici se nachází zeleň. Tato nebude bouracími pracemi dotčena (polámání korun, odření kmínků, poškození kořenového systému atp.)

2) V kořenové zóně dřevin nebude prováděna navážka, snižování ani zhutňování terénu, skladován stavební materiál, suť, škodlivé látky pro dřeviny a půdu (např. minerální látky, rozpouštědla, oleje, barviva atp.), zřizovány deponie či mezideponie zeminy, nebo umísťováno zařízení stavenišť.

Za kořenovou zónu se pokládá plocha půdy pod korunou stromů (ohraničená okapovou linií koruny) zvětšená o 1,5 m po celém obvodu koruny (okapové linii), u sloupovitých forem dřevin o 5 m.

3) V případě, kdy má dojít ke kácení dřevin pro účely stavebního záměru, který je povolovaný v územním řízení, v územním řízení s posouzením vlivů na životní prostředí, ve společném územním a stavebním řízení nebo společném územním a stavebním řízení s posouzením vlivů na životní prostředí musí investor požádat o vydání závazného stanoviska orgánu ochrany přírody ke kácení těchto dřevin. Toto závazné stanovisko vydává orgán ochrany přírody příslušný k povolení kácení dřevin (odbor ŽP MM Děčín). Mimo výše vyjmenovaná řízení je povolení ke kácení dřevin řešeno v rámci samostatného řízení (vydání rozhodnutí o povolení kácení u téhož správního orgánu).

Povolení ke kácení dřevin, resp. závazné stanovisko se vydává s přihlédnutím k období vegetačního klidu dřevin (01.11. - 31.03.).

Povolení/závazné stanovisko ke kácení dřevin, za předpokladu, že nejsou tyto součástí významného krajinného prvku nebo stromořadí, se nevyžaduje u dřevin se stanovenou velikostí (u stromů - obvod kmene ve výšce 130 cm nad zemí **do 80 cm** a u souvisle

zapojených porostů = keře a drobné stromky o obvodech kmínků do 80 cm – o rozloze do celkové plochy 40 m<sup>2</sup>, pozn. upozorňujeme, že jednotlivé kácené plochy se sčítají). Dále pak nepodléhají povolení veškeré ovocné dřeviny, bez ohledu na stanovenou velikost, pokud rostou na pozemku v zastavěném území, evidovaném v katastru nemovitostí jako druh pozemku zahrada, zastavěná plocha a nádvoří a nebo ostatní plocha se způsobem využití jako zeleň.



Mgr. Jiří Hykš  
vedoucí odboru

**Přílohy:**

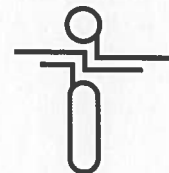
PZ

Formulář žádosti o vydání závazného stanoviska o odpadech

**Doručí se:** Ing. Miroslav Ouzký, Huntířov 191, 405 02, Huntířov







Ing. Miroslav Ouzký  
Huntířov č.p. 191  
40502 Huntířov

naše značka  
5001694758

vyřizuje  
Ing. Dana Svobodová

datum  
27.03.2018

Věc:

**Výstavba chodníku mezi ul. 2. polské armády a ul. Oblouková**

K.ú. - p.č.: Děčín

Stavebník: Statutární město Děčín, Mírové nám. 1175/5, 40502 Děčín

Účel stanoviska: Povolení stavby - stavební režim (ÚR+SP)

GasNet, s.r.o., jako provozovatel distribuční soustavy (PDS) a technické infrastruktury, zastoupený GridServices, s.r.o., vydává toto stanovisko:

V zájmovém území se nacházejí:  
NTL plynovod ocel DN 300

- před zahájením stavby BUDE PROVEDENO vytyčení PZ viz.odst.3, během stavby kontrola PZ - poskytnutý zákres je pouze ORIENTAČNÍ

- v ochranném pásmu NTL plyn. zařízení (1 m na každou stranu) nebude prováděna skládka materiálu a výšková úprava terénu

- požadujeme zachovat stávající niveletu v ochranném pásmu PZ  
- dopravní značení musí být umístěno od stávajícího plynárenského zařízení v minimální vzdálenosti 1 m

Při splnění všech podmínek tohoto stanoviska souhlasíme s povolením stavby dle zákona 183/2006 Sb. ve znění pozdějších předpisů. Tento souhlas platí pro územní řízení, řízení o územním souhlasu, veřejnoprávní smlouvy pro umístění stavby, zjednodušené územní řízení, ohlášení, stavební řízení, společné územní a stavební řízení, veřejnoprávní smlouvu o provedení stavby nebo oznámení stavebního záměru s certifikátem autorizovaného inspektora.

V zájmovém území se mohou nacházet plynárenská zařízení jiných vlastníků či správců, případně i dlouhodobě nefunkční/neprovozovaná plynárenská zařízení bez dostupných informací o jejich poloze a vlastnictví.

Plynárenské zařízení a plynovodní přípojky jsou dle ust. § 2925 zákona č. 89/2012 Sb., občanského zákoníku, provozovány jako zařízení zvlášť nebezpečné a z tohoto důvodu jsou chráněny ochranným pásmem dle zákona č.458/2000 Sb. ve znění pozdějších předpisů.

Nedodržení podmínek uvedených v tomto stanovisku zakládá odpovědnost stavebníka za vzniklé škody.

Rozsah ochranného pásma je stanoven v zákoně 458/2000 Sb. ve znění pozdějších předpisů.

Při realizaci uvedené stavby budou dodrženy podmínky pro provádění stavební činnosti:

1) Za stavební činnosti se pro účely tohoto stanoviska považují všechny činnosti prováděné v ochranném pásmu plynárenského zařízení a plynovodních přípojek (tzn. i bezvýkopové technologie a terénní úpravy) a činnosti mimo ochranné pásmo, pokud by takové činnosti mohly ohrozit bezpečnost a spolehlivost plynárenského zařízení a plynovodních přípojek (např. trhavé práce, sesuvy půdy, vibrace, apod.).

2) Stavební činnosti je možné realizovat pouze při dodržení podmínek stanovených v tomto stanovisku. Nebudou-li tyto podmínky dodrženy, budou stavební činnosti, považovány dle § 68 zákona č.458/2000 Sb. ve znění pozdějších

GridServices, s.r.o.

Plynárenská 499/1  
Zábrdovice  
602 00 Brno  
T +420532221111  
F +420545578571  
E info@gridservices.cz  
I www.gridservices.cz  
IČ: 27935311  
DIČ: CZ27935311

Zapsán do obchodního rejstříku:  
Krajský soud v Brně  
oddíl C, vložka 57165  
26.07.2007

Bankovní spojení:  
Československá obchodní banka,  
a.s.  
Číslo účtu: 17837923  
Kód banky: 0300

předpisů za činnost bez našeho předchozího souhlasu. Při každé změně projektu nebo stavby (zejména trasy navrhovaných inženýrských sítí) je nutné požádat o nové stanovisko k této změně.

3) Před zahájením stavební činnosti bude provedeno vytyčení trasy a přesné určení uložení plynárenského zařízení a plynovodních přípojek. Vytyčení trasy provede příslušná provozní oblast (formulář a kontakt naleznete na [www.gridservices.cz](http://www.gridservices.cz) nebo NONSTOP zákaznická linka 800 11 33 55). Při žádosti uvede žadatel naši značku (číslo jednací) uvedenou v úvodu tohoto stanoviska. O provedeném vytyčení trasy bude sepsán protokol. Přesné určení uložení plynárenského zařízení a plynovodních přípojek je povinen provést stavebník na svůj náklad. Bez vytyčení trasy a přesného určení uložení plynárenského zařízení a plynovodních přípojek stavebníkem nesmí být vlastní stavební činnosti zahájeny. Vytyčení plynárenského zařízení a plynovodních přípojek považujeme za zahájení stavební činnosti.

4) Bude dodržena mj. ČSN 73 6005, TPG 702 04, zákon č.458/2000 Sb. ve znění pozdějších předpisů, případně další předpisy související s uvedenou stavbou.

5) Pracovníci provádějící stavební činnosti budou prokazatelně seznámeni s polohou plynárenského zařízení a plynovodních přípojek, rozsahem ochranného pásma a těmito podmínkami.

6) Při provádění stavební činnosti, vč. přesného určení uložení plynárenského zařízení je stavebník povinen učinit taková opatření, aby nedošlo k poškození plynárenského zařízení a plynovodních přípojek nebo ovlivnění jejich bezpečnosti a spolehlivosti provozu. Nebude použito nevhodného nářadí, zemina bude těžena pouze ručně bez použití pneumatických, elektrických, bateriových a motorových nářadí.

7) Odkryté plynárenské zařízení a plynovodní přípojky budou v průběhu nebo při přerušení stavební činnosti řádně zabezpečeny proti jejich poškození.

8) V případě použití bezvýkopových technologií (např. protlaku) bude před zahájením stavební činnosti provedeno úplné obnažení plynárenského zařízení a plynovodních přípojek v místě křížení na náklady stavebníka. V případě, že nebude tato podmínka dodržena, nesmí být použita bezvýkopová technologie.

9) Stavebník je povinen neprodleně oznámit každé i sebemenší poškození plynárenského zařízení nebo plynovodních přípojek (vč. izolace, signalizačního vodiče, výstražné fólie atd.) na telefon 1239.

10) Před provedením zásypu výkopu bude provedena kontrola dodržení podmínek stanovených pro stavební činnosti, kontrola plynárenského zařízení a plynovodních přípojek. Kontrolu provede příslušná provozní oblast (formulář a kontakt naleznete na [www.gridservices.cz](http://www.gridservices.cz) nebo NONSTOP zákaznická linka 800 11 33 55). Při žádosti uvede žadatel naši značku (číslo jednací) uvedenou v úvodu tohoto stanoviska. Povinnost kontroly se vztahuje i na plynárenské zařízení, které nebylo odhaleno. O provedené kontrole bude sepsán protokol. Bez provedené kontroly nesmí být plynárenské zařízení a plynovodní přípojky zasypány. V případě, že nebudou dodrženy výše uvedené podmínky, je stavebník povinen na základě výzvy provozovatele plynárenského zařízení a plynovodních přípojek, nebo jeho zástupce doložit průkaznou dokumentaci o nepoškození plynárenského zařízení a plynovodních přípojek během výstavby nebo provést na své náklady kontrolní sondy v místě styku stavby s plynárenským zařízením a plynovodními přípojkami.

11) Plynárenské zařízení a plynovodní přípojky budou před zásypem výkopu řádně podsypány a obsypány těženým pískem, bude provedeno zhutnění a bude osazena výstražná fólie žluté barvy, vše v souladu s ČSN EN 12007-1-4, TPG 702 01, TPG 702 04.

12) Neprodleně po skončení stavební činnosti budou řádně osazeny všechny poklapy a nadzemní prvky plynárenského zařízení a plynovodních přípojek.

13) Poklapy uzávěrů a ostatních armatur na plynárenském zařízení a plynovodních přípojkách, vč. hlavních uzávěrů plynu (HUP) na odběrném plynovém zařízení udržovat stále přístupné a funkční po celou dobu trvání stavební činnosti.

14) Případné zřizování staveníště, skladování materiálů, stavebních strojů apod. bude realizováno mimo ochranné pásmo plynárenského zařízení a plynovodních přípojek (není-li ve stanovisku uvedeno jinak).

15) Bude zachována hloubka uložení plynárenského zařízení a plynovodních přípojek (není-li ve stanovisku uvedeno jinak).

16) Při použití nákladních vozidel, stavebních strojů a mechanismů zabezpečit případný přejezd přes plynárenské zařízení a plynovodní přípojky uložením panelů v místě přejezdu plynárenského zařízení.

Platí pouze pro území vyznačené v příloze tohoto stanoviska a to 24 měsíců ode dne jeho vydání.

V případě dotčení pozemku v majetku společnosti GasNet, s.r.o. je třeba dále projednat smluvní vztah k tomuto pozemku. Kontakt na projednání naleznete na adrese [www.gasnet.cz/cs/kontaktni-system/](http://www.gasnet.cz/cs/kontaktni-system/), činnost "Smluvní vztahy - pozemky a budovy plynárenských zařízení", případně na NONSTOP zákaznické lince 800 11 33 55.

Za správnost a úplnost dokumentace předložené s žádostí včetně jejího souladu s platnými předpisy plně zodpovídá její zpracovatel. Stanovisko nenahrazuje případná další stanoviska k jiným částem stavby.

V případě další korespondence nebo jednání (např. změna stavby) uvádějte naši značku - 5001694758 a datum tohoto stanoviska. Kontakty jsou k dispozici na [www.gridservices.cz](http://www.gridservices.cz) nebo NONSTOP zákaznická linka 800 11 33 55.

*Svobodová*

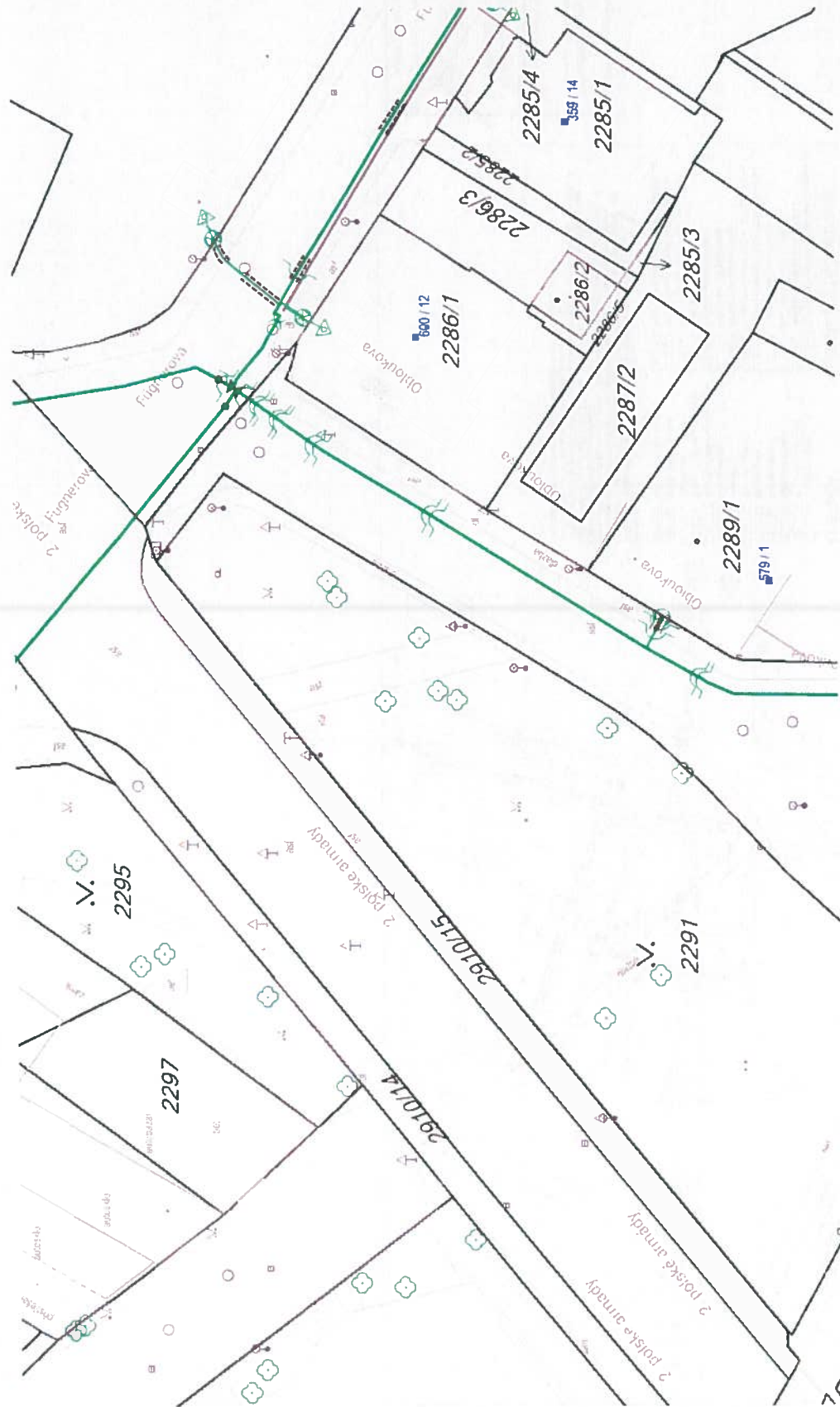
GasNet, s.r.o.  
zastoupená společností GridServices, s.r.o., IČ 279 35 311  
Ing. Dana Svobodová  
Technik externích požadavků  
Odbor zpracování externích požadavků  
+420475325261  
[dana.svobodova@innogy.com](mailto:dana.svobodova@innogy.com)

Přílohy: Orientační zakres plynárenského zařízení, Detailní zakres plynárenského zařízení, Ověřená příloha žadatele





Provozovatel DS: GasNet, s.r.o.; Stavebník: Statutární město Děčín, Mírové nám. 1175/5, 40502 Děčín. K.ú.: Děčín.



**Legenda:**

linie plynovodu	regulační stanice	ochranné zařízení	kabel	elektropřípojka	kabel protikoroziční ochrany	anodové uzemnění	stanice katodové ochrany	pásmo vlivu anodového uzemnění SKAO
NTL								
STL								
VTL								
VVTL								
nefunkční								
plánovaná stavba před realizací								
ve výstavbě, neuvedeno do provozu								





Pan  
Ing. Miroslav Ouzký  
Huntířov 191  
405 02 HUNTÍŘOV  
Česká republika

VÁŠ DOPIS ZNAČKY / ZE DNE

NAŠE ZNAČKA  
1097503678VYŘIZUJE / LINKA  
Dominik Valach / 800 850 860MÍSTO ODESLÁNÍ / DNE  
Děčín / 19. 3. 2018

**Souhlas s umístěním stavby a s prováděním činností v ochranném pásmu elektrického zařízení a vyjádření k předložené projektové dokumentaci, evidenční číslo: 1097503678.**

**Vážený pane,**

dovolte nám, abychom reagovali na Vaši žádost ze dne 19. 3. 2018, ve které nás žádáte o vydání stanoviska ke stavbě a provádění souvisejících činností v ochranném pásmu el. zařízení v našem majetku.

Ze zaslaných podkladů je zřejmé, že stavba:

1. Název stavby: „**PD na výstavbu chodníku mezi ul. 2.polské armády x Oblouková**“ v obci Děčín
2. Parc. číslo: 2291, 2910/15 Kat. území: Děčín
3. Předložené podklady: projektová dokumentace, situace stavby
4. Číslo „Sdělení o existenci energetického zařízení v majetku DSO“: 0100855868

a s ní související činnosti zasahují do ochranných pásem zařízení:

1. Typ zařízení: podzemní vedení NN a VN,
2. Název zařízení: V-MělnírnaČSD-TR Východ, V-Březová-Plav.areál-Anenská, Děčín-K-DC\_1729-Fugnerova Kokos, V-Hobbycentrum-Kovočas Fügnerova,

které je v majetku naší společnosti.

Sděluje Vám, že udělujeme **souhlas** s činnostmi zasahující do ochranného pásma předmětného el. zařízení.

Povoleny činnosti:

- |                     |                        |                         |
|---------------------|------------------------|-------------------------|
| 1 – stavební práce  | 2 – zemní práce        | 3 – kácení a prořez     |
| 4 - umístění stavby | 5 – skladování hořavin | 6 – skladování výbušnin |
- (nehodící se škrtněte)

Platnost tohoto souhlasu je vázána na dodržení následujících podmínek:

1. Podmínkou pro zahájení činnosti v ochranném pásmu je platné „Sdělení o existenci energetického zařízení v majetku společnosti ČEZ Distribuce, a. s.“, v daném zájmovém území tohoto souhlasu a dodržení podmínek uvedených v tomto vyjádření.

**ČEZ Distribuce, a. s.** Děčín, Děčín IV-Podmokly, Teplická 874/8, PSČ 405 02 | Zákaznická linka: 800 850 860,  
Linka pro hlášení poruch: 800 850 860 | e-mail: [info@cezdistribuce.cz](mailto:info@cezdistribuce.cz) | [www.cezdistribuce.cz](http://www.cezdistribuce.cz) |  
IČ: 24729035, DIČ: CZ24729035 | zapsaná v obchodním rejstříku vedeném Krajským soudem  
v Ústí nad Labem, oddíl B, vložka 2145 | bank. spoj.: KB Praha 35-4544580267/0100 |  
zasílací adresa: ČEZ Distribuce, a. s., Plzeň, Guldenerova 2577/19, PSČ 326 00



2. Souběhy a křížovatky s elektrickými vedeními musí být provedeny v souladu s platnými normami a předpisy, zejména s ČSN EN 50110-1, ČSN EN 50423-3, PNE 33 0000-6, ČSN 33 2000-5-52 a PNE 34 1050 pro kabelová vedení a ČSN 73 6005 o prostorovém uspořádání sítí technického vybavení.
3. Umístění stavby a provádění činností v ochranném pásmu elektrického zařízení bude prováděno podle projektové dokumentace vypracované firmou: S.A.W. Consulting s.r.o., číslo zakázky: 2017-002, datum: 02/2018.
4. V místě střetu kabelového vedení se stavbou bude stávající kabelové vedení zajištěno mechanickou ochrannou proti poškození s přesahem 1 m na obě strany, např. dělené chráničky. Při velkém odkrytí kabelového vedení, bude toto vedení ve výkopu zajištěno mechanickou ochranou proti jeho poškození a přístupu k němu, dále po min. 1 m úsecích bude vyvěšeno.
5. S ohledem na stáří kabelového vedení v této lokalitě a poměrně velkého zásahu do terénu doporučujeme v projektové přípravě stavby dotčené kabelové vedení vytyčit a provést sondy o jeho hloubce uložení. Předejde se tím komplikacím při jiném umístění i mělkém uložení, zejména časové ztrátě při případné řešení přeložky.
6. Před záhozem výkopu v místě střetu kabelového vedení (křížení a souběh) se stavbou požadujeme přivolat pracovníka ČEZ Distribuce, a.s. ke kontrole dodržení prostorové normy ČSN 736005 a výše uvedeného bodu č. 4. O tomto bude proveden písemný záznam.
7. Ochranné pásmo vedení VN bude po celou dobu stavby označeno výstražnou cedulí „**POZOR – ochranné pásmo vedení VN**“ z obou stran možného vjezdu do tohoto pásma.
8. Práce v ochranném pásmu vedení VN, budou prováděny zásadně pod dozorem a na příkaz B, který bude vydán na požádání pracovníkem ČEZ Distribuce, a.s. (linka 800 850 860).
9. **Za uvedených podmínek udělujeme souhlas k předložené projektové dokumentaci pro příslušné povolení stavby v územním a stavebním řízení.**
10. Jakákoliv poškození nebo mimořádné události, způsobené na elektrickém zařízení stavebníkem, musí být neprodleně oznámeny na poruchovou linku 800 850 860 a budou opraveny na náklady viníka. Zahrnutí poškozených míst může být provedeno pouze po souhlasu vydaném naší společností.
11. Umístěním stavby nesmí dojít ke ztížení přístupu našich pracovníků a pracovníků námi pověřených firem k našemu zařízení.
12. Při realizaci stavby nesmí dojít v žádném případě k nebezpečnému přiblížení osob, věcí, zařízení nebo mechanismů a strojů k živým částem pod napětím tj. musí být dodržena minimální vzdálenost 2 m od vodičů dle ČSN EN 50110-1. V případě, že nebude možné tuto vzdálenost dodržet, je žadatel povinen požádat o vypnutí předmětného vedení.
13. Pracovníci provádějící práce budou prokazatelně poučeni o nebezpečí, které hrozí při nedodržení bezpečnostních předpisů.

14. S ohledem k provádění prací v ochranném pásmu upozorňujeme na možnost nebezpečných vlivů od elektrického zařízení. Opatření proti těmto vlivům je na straně zhotovitele výše uvedené stavby. ČEZ Distribuce, a.s. nepřevzme žádnou zodpovědnost za případné škody, které vzniknou stavebníkovi následkem poruchy nebo havárie elektrického zařízení za nepředvídaných okolností nebo nedodržením výše uvedených podmínek.
15. Při případné úpravě povrchu v ochranném pásmu vedení nesmí dojít ke změně výškové nivelety země oproti současnému stavu.
16. Musí být dodrženy Podmínky pro práce v ochranných pásmech vedení, které jsou přílohou tohoto souhlasu nebo uveřejněné na webovém portále ČEZ Distribuce, a.s.
17. Jakékoliv události mající vliv na provoz předmětných vedení musí být neprodleně oznámeny na poruchovou linku 800 850 860 nebo včas oznámeny naší společností.
18. Výjimka z OP se nevztahuje na zařízení ČEZ ICT services, a.s. a Telco Pro Services, a. s.

Souhlas s prováděním činností související se zřízením (výstavbou) výše uvedené stavby končí dnem vydání kolaudačního rozhodnutí.

Provozovatel si vyhrazuje právo odvolat souhlas kdykoli, pokud zjistí, že podmínky stanovené v tomto „Souhlasu s umístěním stavby a s prováděním činností v ochranném pásmu elektrického zařízení“ nejsou dodrženy. Pokud zjištěné nedostatky nebyly odstraněny ani na základě písemné výzvy ve stanoveném termínu, je žadatel povinen uvést ochranné pásmo do původního stavu a zdržet se provozování jakékoli činnosti, kterou zákon výslovně zakazuje. Tento souhlas pozbývá platnosti, nebude-li stavba zahájena do 1 roku od udělení souhlasu a netýká se zajištění dodávky elektřiny pro danou stavbu.

S pozdravem



**ČEZ Distribuce, a. s.**  
Děčín, Děčín IV-Podmokly  
Teplická 874/8  
PSČ 405 02  
IČ: 247 29 035      209.

Ing. Vladimír Koten  
vedoucí oddělení Správa energetického majetku Sítě Sever  
ČEZ Distribuce, a. s.

Příloha:

- 1) Podmínky pro provádění činností v OP podzemních vedení

Podmínky pro provádění činností v OP jsou k dispozici na webportále ČEZ Distribuce, a.s.,  
odkaz: <http://www.cezdistribuce.cz/cs/pro-zakazniky/formulare/cinnosti-v-ochrannych-pasmech.html>





## Podmínky pro provádění činností v ochranných pásmech podzemních vedení

Ochranné pásmo podzemních vedení elektrizační soustavy do 110 kV včetně a vedení řídicí, měřicí a zabezpečovací techniky je stanoveno v § 46, odst. (5), Zák. č. 458/2000 Sb., tj. zákona o podmínkách podnikání a o výkonu státní správy v energetických odvětvích a o změně některých zákonů (energetický zákon), ve znění pozdějších předpisů (dále jen „energetický zákon“), a činí 1 metr po obou stranách krajního kabelu kabelové trasy, nad 110 kV činí 3 metry po obou stranách krajního kabelu.

### V ochranném pásmu podzemního vedení je podle § 46 odst. (8) a (10) energetického zákona zakázáno:

- a) zřizovat bez souhlasu vlastníka těchto zařízení stavby či umisťovat konstrukce a jiná podobná zařízení, jakož i uskladňovat hořlavé a výbušné látky,
- b) provádět bez souhlasu vlastníka zemní práce,
- c) provádět činnosti, které by mohly ohrozit spolehlivost a bezpečnost provozu těchto zařízení nebo ohrozit život, zdraví či majetek osob,
- d) provádět činnosti, které by znemožňovaly nebo podstatně znesnadňovaly přístup k těmto zařízením,
- e) vysazovat trvalé porosty a přejíždět vedení těžkými mechanizmy.

Pokud stavba nebo stavební činnost zasahuje do ochranného pásma podzemního vedení, je třeba požádat o písemný souhlas vlastníka nebo provozovatele tohoto zařízení na základě § 46, odst. (8) a (11) energetického zákona.

### V ochranných pásmech podzemních vedení je třeba dále dodržovat následující podmínky:

1. Dodavatel prací musí před zahájením prací zajistit vytyčení podzemního zařízení a prokazatelně seznámit pracovníky, jichž se to týká, s jejich polohou a upozornit na odchylky od výkresové dokumentace.
2. Výkopové práce do vzdálenosti 1 metr od osy (krajního) kabelu musí být prováděny ručně. V případě provedení sond (ručně) může být tato vzdálenost snížena na 0,5 metru.
3. Zemní práce musí být prováděny v souladu s ČSN 73 6133 Návrh a provádění zemního tělesa pozemních komunikací a při zemních pracích musí být dodrženo Nařízení vlády č. 591/2006 Sb., o bližších minimálních požadavcích na bezpečnost a ochranu zdraví při práci na staveništích.
4. Místa křížení a souběhy ostatních zařízení se zařízeními energetiky musí být vyprojektovány a provedeny zejména dle ČSN 73 6005, ČSN EN 50 341-1,2, ČSN EN 50341-3-19, ČSN EN 50423-1, ČSN 33 2000-5-52 a PNE 33 3302.
5. Dodavatel prací musí oznámit příslušnému provozovateli distribuční soustavy zahájení prací minimálně 3 pracovní dny předem.
6. Při potřebě přejíždění trasy podzemních vedení vozidly nebo mechanizmy je třeba po dohodě s provozovatelem provést dodatečnou ochranu proti mechanickému poškození.
7. Je zakázáno manipulovat s obnaženými kabely pod napětím. Odkryté kabely musí být za vypnutého stavu řádně vyvěšeny, chráněny proti poškození a označeny výstražnou tabulkou dle ČSN ISO 3864.
8. Před záhozem kabelové trasy musí být provozovatel kabelu vyzván ke kontrole uložení. Pokud toto organizace provádějící zemní práce neprovede, vyhrazuje si provozovatel distribuční soustavy právo nechat inkriminované místo znovu odkrýt.
9. Při záhozu musí být zemina pod kabely řádně udusána, kabely zapískovány a provedeno krytí proti mechanickému poškození.
10. Bez předchozího souhlasu je zakázáno snižovat nebo zvyšovat vrstvu zeminy nad kabelem.
11. Každé poškození zařízení provozovatele distribuční soustavy musí být okamžitě nahlášeno na Kontaktní bezplatnou linku ČEZ Distribuce 800 850 860, která je Vám k dispozici 24 hodin denně, 7 dní v týdnu.
12. Ukončení stavby musí být neprodleně ohlášeno příslušnému provoznímu útvaru.
13. **Po dokončení stavby provozovatel distribuční soustavy nesouhlasí s vyhlášením ochranného pásma nových rozvodů, které jsou budovány, protože se již jedná o práce v ochranném pásmu zařízení provozovatele distribuční soustavy. Případné opravy nebo rekonstrukce na svém zařízení nebude provozovatel distribuční soustavy provádět na výjimku z ochranného pásma nebo na základě souhlasu s činností v tomto pásmu.**

Případné nedodržení uvedených podmínek bude řešeno příslušným stavebním úřadem nebo nahlášeno Energetickému regulačnímu úřadu jako správní delikt ve smyslu příslušného ustanovení energetického zákona spočívající v porušení zákazu provádět činnosti v ochranných pásmech dle § 46 uvedeného zákona.







REGIONÁLNÍ PRACOVISŤE  
SPRÁVA CHKO ČESKÉ STŘEDOHOŘÍ  
Michalská 260/14  
412 01 Litoměřice  
tel.: +420 416 574 611  
e-mail: cstred@nature.cz  
www.nature.cz  
DS: 6npdyiv

Pan  
**Ing. Miroslav Ouzký**  
Huntířov 191  
405 02 Děčín

NAŠE ČÍSLO JEDNACÍ: SR/0649/UL/2018-2  
VAŠE ČÍSLO JEDNACÍ:

VYŘIZUJE: Ing.arch. Jitka Lorencová  
UKLÁDACÍ ZNAK: 040/JL

DATUM: 27. 3. 2018

**Věc: Sdělení k záměru: „Výstavba chodníku mezi ul. 2. polské armády a ul. Oblouková“, v k.ú. Děčín – ke stavebnímu řízení**

Agentura ochrany přírody a krajiny ČR, regionální pracoviště Správa chráněné krajinné oblasti České středohoří (dále jen „Agentura“), jako orgán ochrany přírody příslušný podle ustanovení § 75 odst. 1 písm. e), ve spojení s ust. § 78 odst. 1 zákona č. 114/1992 Sb. o ochraně přírody a krajiny v platném znění (dále jen „zákon“) a s použitím § 154 zákona č. 500/2004 Sb. (správní řád), k žádosti pana Ing. Miroslava Ouzkého, IČ: 86867865, Huntířov 191, 405 02 Děčín (dále jen „žadatel“), zastupující Statutární město Děčín, Mírové náměstí 1175/5, 405 38 Děčín IV, doručené dne 19. 3. 2018 a zaevidované pod č.j.: 01352/UL/18, vydává toto:

## SDĚLENÍ

**Dle § 12 a § 44 odst. 2 zákona  
se k záměru nevydává závazné stanovisko.**

## ODŮVODNĚNÍ

Dle § 44 odst. 2 písm. b) zákona se závazné stanovisko nevydává, jde-li o stavby v zastavěném území města, které se nachází na území chráněné krajinné oblasti. Záměr je navržen v rámci zastavěného území města Děčín, na území CHKO České středohoří (IV. zóna).

Záměr, vzhledem ke své povaze a rozsahu, nemůže snížit nebo změnit krajinný ráz daného místa. Nevyžaduje proto vydání stanoviska dle § 12 zákona.

Jedná se o návrh nového chodníku pro pěší a zároveň zrušení stávajícího chodníku, který spojuje ulice Oblouková a 2. polské armády. Stávající chodník z asfaltového krytu bude odstraněn, plocha po chodníku a po jeho obvodu bude ohumsována a oseta travním semenem. Chodník pro pěší je navržen (požadavek architekta města Děčín) z pojížděné velkoformátové dlažby o rozměru 1,0m x 1,0 m x 0,12 m. Délka chodníku spojující chodník v ul. Oblouková a 2. polské armády je cca 22,50 m. Chodník je navržen v šířce 3,0 m s ohledem na zvolený typ krytu. Dotčené pozemky – p.p.č. 2910/15, 2291, 2924 v k.ú. Děčín.

OTISK RAZÍTKA

(podepsáno elektronicky)

Mgr. Jan Kyselka  
Vedoucí Oddělení ochrany přírody a krajiny,  
RP Správa CHKO České středohoří

Rozdělovník:  
Adresát – do DS  
Vlastní

# KRAJSKÁ HYGIENICKÁ STANICE Ústeckého kraje

## se sídlem v Ústí nad Labem

400 01 ÚSTÍ NAD LABEM, MOSKEVSKÁ 15, P. O. Box 78

khsues112e754

VÁŠ DOPIS ZN.:

ZE DNE: 14.03.2018

ČÍSLO JEDNACÍ: KHSUL 14072/2018

VYŘIZUJE: Jindra Stanková, Ing.

TEL.: +420477755232

FAX: +420477755212

E-MAIL: jindra.stankova@khsusti.cz

DATUM: 22.03.2018

Ing. Miroslav Ouzký

Huntířov 191

405 02

Název akce: "Výstavba chodníku mezi ul. 2.Polské armády x ulice Oblouková,,

Místo stavby: p.p.č. 2910/15, 2291, 2924 k.ú. Děčín

Investor: Statutární město Děčín, Mírové náměstí 1175/5, Děčín

Na základě Vaší žádosti doručené dne 19.03.2018, vedené pod č.j. KHSUL 13208/2018, posoudila Krajská hygienická stanice Ústeckého kraje, územní pracoviště v Děčíně Vaši žádost o vydání stanoviska ke sloučenému územnímu řízení a ke stavebnímu povolení.

Předložená projektová dokumentace řeší rekonstrukci místa pro přecházení chodců v ulici 2. Polské armády a v ulici Oblouková. Jedná se zrušení stávajícího chodníku, návrh chodníku v nové trase a úpravu zpevněných ploch u přechodu pro chodce v ul. Oblouková u pozemku p.p.č. 2285/3. Stavbou chodníku dojde k přímému propojení přechodů pro chodce v ul. 2. polské armády a ul. Oblouková, čímž se zároveň zvýší bezpečnosti chodců, kteří jsou stávajícím chodníkem naváděny do prostoru křižovatky, kde vozovku (11 m) často přecházejí v místě, kde se nevyskytuje přechod pro chodce nebo místo pro přecházení.

Po posouzení z hlediska požadavků ochrany veřejného zdraví konstatuje KHS, že **předloženým návrhem nejsou dotčeny zájmy chráněné orgány ochrany veřejného zdraví.**

Z tohoto důvodu Krajská hygienická stanice není v řízení o předmětném návrhu dotčeným orgánem státní správy.

**Mgr. Roman Šťastný**

ředitel odboru hygieny obecné a komunální  
Krajské hygienické stanice Ústeckého kraje  
se sídlem v Ústí nad Labem

( dopis je opatřen elektronickým podpisem )

### Rozdělovník:

1. adresát – stanovisko, IDDS: fhzzjng
2. KHS - spis

TELEFON	BANKOVNÍ SPOJENÍ	IČO	FAX	ID DATOVÉ SCHRÁNKY	e-mail
477755110, 477755111	ČNB ÚL 8327411/0710	71009183	477755112	8p3ai7n	<a href="mailto:podatelna@khsusti.cz">podatelna@khsusti.cz</a>

ú.p. Děčín, Březinova 3, 406 83, tel. 477 755 210  
ú.p. Louny, Poděbradova 749, 440 01, tel. 477 755 610  
ú.p. Teplice, Jiřího Wolkera 1342/4, 416 65, tel. 477 755 710

ú.p. Litoměřice, Mírové nám. 35, 412 46, tel. 477 755 510  
ú.p. Chomutov, Kochova 1185, 430 01, tel. 477 755 310  
ú.p. Most, J.E.Purkyně 270/5, 434 64, tel. 477 755 410



# HASIČSKÝ ZÁCHRANNÝ SBOR ÚSTECKÉHO KRAJE

Územní odbor Děčín  
Provaznická 1394/10  
405 02 Děčín



HZSUX006RR18

Ing. Miroslav Ouzký  
Huntířov 191  
407 42 Huntířov

VÁŠ DOPIS ZN./ZE DNE

Č.J.  
HSUL- 2508-4/DC-2018

VYŘIZUJE/KONTAKT  
nrap. Helena Zdeňková  
tel. 950 435 232, 950 435 111  
helena.zdenkova@ulk.izscr.cz

DĚČÍN  
30.4.2018

## Sdělení dotčeného orgánu na úseku požární ochrany

**Název stavby:** Výstavba chodníku  
**Místo stavby:** Děčín I, mezi ul. 2.polské armády x Oblouková, p.p.č. 2910/15, 2291, 2924, k.ú. Děčín  
**Stavebník:** Statutární město Děčín, Mírové nám. 1175/5, Děčín IV  
**Druh dokumentace:** ke stavebnímu řízení  
**Zpracovatel** Ing. Filip Kučera, číslo ČKAIT 0501252, ze dne: 02/2018

Hasičský záchranný sbor Ústeckého kraje, územní odbor Děčín, jako dotčený orgán dle ustanovení § 26 odst. 2 písm. b) a ustanovení § 31 odst. 1 písm. b) zákona č. 133/1985 Sb., o požární ochraně, ve znění pozdějších předpisů (dále jen „zákon o PO“), posoudil výše uvedenou dokumentaci předloženou dne 19.3.2018. Závazné stanovisko vydáno nebude, neboť se jedná o stavbu v režimu ustanovení § 103 zákona č. 183/2006 Sb., o územním plánování a stavebním řádu (stavební zákon), ve znění pozdějších předpisů, která podle ustanovení § 31 odst. 1 zákona o PO, **nepodléhá výkonu státního požárního dozoru.**

**HZS Ústeckého kraje**  
územní odbor Děčín  
Provaznická 10  
405 00 Děčín  
-1-

plk. Ing. Jaroslav Vaněk  
rada  
ředitel územního odboru Děčín  
HZS Ústeckého kraje

**Přílohy**  
Bez přílohy  
**Rozdělovník**  
Bez dalších příjemců



Ing. Miroslav Ouzký  
Huntířov 191  
405 02 Huntířov

Číslo jednací 1201805804  
Datum 3.4.2018  
Váš dopis zn. žádost  
ze dne 20.03.2018

Vyřizuje Jana Černá  
telefon +420 724 644 163  
e-mail Jana.Cerna2@cdt.cz

Věc: **Souhrnné stanovisko k existenci komunikačního vedení a zařízení ve správě ČD - Telematika a.s. k územnímu řízení.**

Název stavby: **PD na výstavbu chodníku mezi ul. 2.polské armády a ul. Oblouková**

Při realizaci výše uvedené stavby **DOJDE** ke styku se sítí elektronických komunikací, která je chráněna ochranným pásmem dle §102 zák. č. 127/2005 Sb., o elektronických komunikacích.

Toto vyjádření platí pouze pro dokumentaci ověřenou společností ČD - Telematika a.s. a pro rozsah prací na ní vyznačených.

Vyjádření je platné pouze pro zájmové území vyznačené žadatelem včetně důvodu stanoveného žadatelem.

**Vyjádření pozbývá platnosti dne 3.4.2020**

**Dotčená zařízení:**

optický kabel ČD-T Děčín východní nádraží - ČVUT - I.č. 2

**Všeobecné podmínky ochrany:**

Toto vyjádření neopravňuje žadatele provádět jakoukoliv činnost nebo ochranu na síti elektronických komunikací. Dotčenou síť elektronických komunikací je žadatel povinen nechat u ČD - Telematika a.s. vytyčit.

Vytyčení sítě elektronických komunikací bude provedeno na základě písemné objednávky zaslané nejméně 14 dnů před požadovaným termínem vytyčení. Na objednávce ve dvojím vyhotovení musí být uvedeno jednací číslo vyjádření a datum vydání vyjádření. V případě, že žadatelem je právnická osoba, musí být na objednávce uvedeno navíc IČO, DIČ a bankovní spojení objednatele.

Termín, způsob a formu vytyčení je nutné řešit individuálně s kontaktní osobou (kontakty na adrese [www.cdt.cz/](http://www.cdt.cz/) vytyčení) po telefonické dohodě, a to nejlépe 7 dnů před požadovaným termínem vytyčení. Je-li vytyčení požadováno do tří dnů od data vaší žádosti na vytyčení, bude do celkové částky za vytyčení připočten expresní příplatek ve výši 30% z celkové částky.

Žadatel nese veškeré náklady na provedení vytyčení, a to včetně případných prací geodetické kanceláře, pokud to situace vyžaduje.

Po vytyčení je žadatel povinen předložit k odsouhlasení vystavovateli tohoto vyjádření další stupeň dokumentace, ve kterém budou zakresleny sítě elektronických komunikací podle skutečnosti, popsány rozsah a způsob provedení

[www.cdt.cz](http://www.cdt.cz)

činností a zajištění ochrany dotčené sítě elektronických komunikací. V případě, že projekční či realizační práce související se stavbou budou prováděny na pozemcích dráhy či v jejím ochranném pásmu anebo na síti elektronických komunikací v majetku SŽDC s.o., musí tyto práce provádět organizace, která má příslušné odborné oprávnění k práci na železničním telekomunikačním zařízení udělené SŽDC s.o.

Případné rozpory nebo výjimky z jednotlivých ustanovení řeší SŽDC s.o., Technická ústředna dopravní cesty se sídlem Praha 9 - Libeň, Malletova 10/2363.

Nedodržení těchto podmínek je hrubým porušením právní povinnosti podle zákona 127/2005 Sb., o elektronických komunikacích a zákona 266/1994 Sb., o drahách.

#### **Specifické podmínky ČD - Telematika a.s.:**

Společnost ČD - Telematika a.s. považuje veškeré činnosti spojené s přeložkou, překládkou či manipulací s dotčenou sítí elektronických komunikací v majetku ČD - Telematika a.s. za nezadatelné.

#### **Další upřesňující podmínky:**

Děčín - ul. 2. polské armády a Oblouková.

Stavba je v kolizi s výše uvedeným kabelem. V místech nově budovaného chodníku a rekultivace nezpevněné cesty požadujeme v jejich celé šíři kabel odkrýt a uložit do chráničky a to s přesahem min. 1 po obou stranách. V místech bourání a následné rekultivace stávajícího asfaltového chodníku požadujeme dbát zvýšené opatrnosti a dodržovat všeobecné podmínky. Vytýčení tohoto kabelu není fyzicky možné a to z důvodu absence vytyčovacího vodiče. Z tohoto důvodu je nutné vycházet z geodetického zaměření kabelu, které dodáme emailem. Požadujeme měření kabelu metodou OTDR před započítím stavebních prací i po jejich ukončení. Uložení kabelu do chráničky požadujeme oddozorovat našim pracovníkem. Veškeré tyto práce provedeme na základě objednávky. Požadujeme zapracování tohoto kabelu včetně jeho ochrání do projektové dokumentace, poté předložíte opět k posouzení.

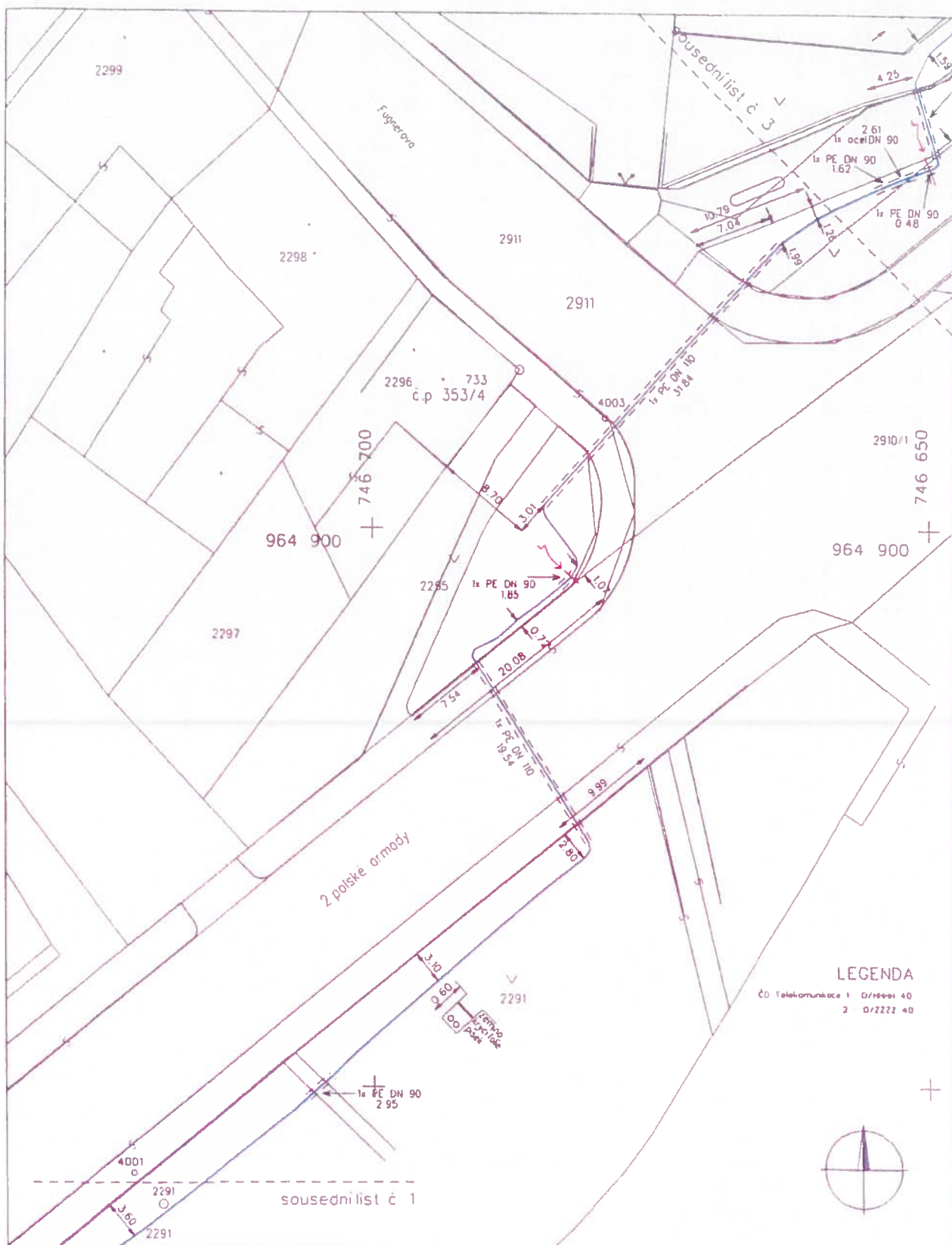
**Počet příloh: 1**

ČD - Telematika a.s.  
Pernerova 2819/2a  
130 00 Praha 3

[www.cdt.cz](http://www.cdt.cz)

ČD - Telematika a.s. | akciová společnost | Korespondenční adresa Pod Táborem 369/6a | 190 00 Praha 9 | tel. +420 972 225 555

Sídlo společnosti: Pernerova 2819/2a | 130 00 Praha 3 | IČ 61459445 | DIČ CZ61459445 | Vedená u Městského soudu v Praze, spisová značka B 8938



<b>ČD-T</b> 1:500	Zhotovitel stavby: <b>TETA s.r.o.</b> Bratři Mrštíkovi 83/4 400 03 Ústí/L	Porucha č.					stavba: OK Východní nadrazi <b>DĚČÍN - ČVUT</b>	list č <b>2</b>
		Oprava č.						
		Platí od						

Ing. Ouzký Miroslav  
Huntřov 191

Váš dopis:

Naše značka: SOS –18VE 18-10833-0276

Vyřizuje: Alexander Kodýtek / 606757131

Datum: 21.03.2018

### **Stanovisko k rozhodnutí o umístění stavby a stavebnímu povolení**

Souhlasíme s rozhodnutím o umístění stavby a vydáním stavebního povolení pro stavbu  
**“ STAVBA CHODNÍKU MEZI UL 2 POLSKÉ ARMÁDY A UL OBLOUKOVÁ  
DĚČÍN“** za dodržení následujících podmínek :

1. Pro zajištění ochrany našeho vedení požadujeme, aby měl stavebník před vydáním územního rozhodnutí platné „Vyjádření o existenci podzemních vedení sítí elektronických komunikací“. Zároveň stavebníka upozorňujeme, že podmínky dané ve „Vyjádření ...“ musí být dodrženy.
2. V oblasti stavby se nachází ochranné pásmo vedení SE a naše vedení SEK, které požadujeme respektovat a chránit ve svém umístění a před poškozením. Nad trasou a v ochranném pásmu našeho vedení nesmí dojít ke snížení, či zvýšení stávající nivelety terénu.
3. Stavba nového chodníku kříží 4 trasy vedení SEK, požadujeme před výstavbou na všech trasách po vytyčení vykopat sondy pro přesné umístění a hloubky vedení SEK , dále pak toto vedení v celé šíři nového chodníku ochránit půlenou chráničkou , popřípadě betonovými žlaby , pokud již tak není vybudováno , nesmí dojít ke kolizi základů obrubníku přímo s vedením , a nesmí dojít k umístění podloží nového chodníku přímo na vedení SEK
4. Veškeré práce v ochranném pásmu našeho vedení musí být prováděny pouze ručně tak, jak je požadováno ve výše uvedeném „Vyjádření o ...“. Vytýčení našeho vedení na místě stavby bude provedeno na základě objednávky u dodavatelů uvedených ve „Vyjádření o ...“.
5. V místech kde bude pouze odkryté naše vedení ,před záhozem a při každé kolizi stavby s naším vedením požadujeme přizvat k jeho kontrole (p. Kodýtek tel.: 606757131). O provedené kontrole bude naším pracovníkem proveden zápis do stavebního deníku, který bude kontrolován při kolaudačním řízení stavby.

**Alexander Kodýtek**  
Specialista provozu a ochrany sítě  
mob +420 606 757 131  
[alexander.kodytek@cetin.cz](mailto:alexander.kodytek@cetin.cz)

Česka telekomunikační infrastruktura a.s.  
Olšanská 2681/6  
130 00 Praha 3  
DIČ: CZ04084063  
252

► Česká telekomunikační infrastruktura a.s.  
Olšanská 2681/6;130 00 Praha;  
IČ 04084063;DIČ CZ04084063  
ID datové schránky společnosti: qa7425t

IČO: 04084063, DIČ: CZ04084063

Bankovní spojení: PPF banka, Evropská 2690/17, Praha 6, č. ú 2019160003/6000

Česká telekomunikační infrastruktura a. s. se sídlem Olšanská 2681/6, Praha 3, PSČ 130 00,  
reg. u Městského soudu v Praze spis. zn. B 20623  
[www.cetin.cz](http://www.cetin.cz)





Váš dopis zn.:

ze dne: 19. 3. 2018

Naše značka: O18610075715/UTPCUL/Se

Vyřizuje: Ing. Pavlína Sedlmaierová

Datová schránka: f7rf9ns

Telefon: 840 111 111

Email: [info@scvk.cz](mailto:info@scvk.cz)

Datum: 20. 3. 2018

Pan

Ing. Miroslav Ouzký

Huntířov 191

405 02 Děčín

### Vyjádření k dokumentaci pro stavební povolení stavby

Název akce:	„PD na výstavbu chodníku mezi ul. 2. Polské armády x Oblouková“ k.ú. Děčín
Účel vyjádření:	K dokumentaci (DUR/DSP/DPS a změně DUR/DSP/DPS) stavby
Zájmové území:	Okres: Děčín
	Obec: Děčín
	Část obce, ulice, č.p.: Děčín, 2. polské armády a Oblouková
	Katastrální území, parcelní číslo: Děčín, p.p.č. 2910/15, 2291 a 2924 (viz přílohu)
Žadatel:	Ing. Miroslav Ouzký
Adresa, tel., e-mail	Huntířov 191, 405 02 Děčín, <a href="mailto:adoucky@seznam.cz">adoucky@seznam.cz</a> , tel.: + 420 724 169 639
Investor:	Statutární město Děčín
Adresa, tel., e-mail	Mírové náměstí 1175/5, 405 38 Děčín
Projektant:	S.A.W Consulting s.r.o.
Vlastník dotčené IS	SVS
Předchozí vyjádření a rozhodnutí	Byly splněny podmínky předcházejících vyjádření a vydaných rozhodnutí ANO/NE – SCVKZAD14025 ze dne 9. 1. 2018
Platnost vyjádření:	jeden rok ode dne vyhotovení (v případě, že Váš zájem nadále trvá, požádejte před uplynutím této lhůty o prodloužení platnosti vyjádření)

#### Popis navrženého řešení:

Projektová dokumentace řeší zrušení stávajícího asfaltového chodníku, který bude odstraněn a plocha bude následně zatravněna, výstavbu nového chodníku z velkoformátové pojízdné dlažby v nové trase a úpravu zpevněných ploch u přechodu pro chodce v ul. Oblouková u p.p.č. 2285/3. Stavbou chodníku dojde k propojení přechodů pro chodce v ul. 2. polské armády a ul. Oblouková. Chodník u přechodu pro chodce v ul. Oblouková bude pouze přeskládán. Na konci úseku je navrženo odstranění stávající vozovky (0,5 x 9,0 m), demontáž silničních obrubníků a osazení nových prvků. Srážkové vody budou svedeny do okolní zeleně a nebudou odváděny do kanalizace ve správě společnosti Severočeské vodovody a kanalizace, a.s.

Toto stanovisko neobsahuje vyjádření k přeložkám stávající vodohospodářské infrastruktury. V případě, že předložená dokumentace obsahuje návrh přeložky, je na stavbu přeložky vydáno samostatné vyjádření.

Typ 9

strana 1 / 2

Severočeské vodovody a kanalizace, a.s.

Přítkovská 1689 • 415 50 Teplice

Tel.: 840 111 111 • Fax: 417 562 585 • E-mail: [info@scvk.cz](mailto:info@scvk.cz) • [www.scvk.cz](http://www.scvk.cz)

Společnost je zapsána v obchodním rejstříku oddíl B, vložka 465, u Krajského soudu v Ústí nad Labem,

IČ: 49099451 • DIČ: CZ49099451

by VEOLIA

S obsahem dokumentace pro stavební povolení a provádění výše uvedené stavby souhlasíme

za předpokladu dodržení následujících podmínek:

- 1) Zahájení prací nám bude 15 dní předem písemně nebo e-mailovou poštou oznámeno včetně jména a telefonického spojení na stavební dozor a zhotovitele stavby.
- 2) **Před započítím prací požádá stavebník o vytýčení vodohospodářského zařízení. Vytýčení skutečného umístění zařízení ve správě společnosti Severočeské vodovody a kanalizace, a.s. a jeho následné zakreslení do situace je nutné objednat na tel. 840 111 111; [info@scvk.cz](mailto:info@scvk.cz).**
- 3) V případě nejasností budou provedeny kopané sondy či vytýčení inspekční kamerou. Stavebník je povinen neprodleně ohlásit případné poškození vodohospodářského zařízení provozovateli. Stavebník odpovídá za eventuální škodu na vodohospodářském zařízení způsobenou svojí činností.
- 4) Případná existence vodovodních či kanalizačních přípojek není předmětem tohoto stanoviska. Naše společnost není jejich správcem (viz § 3, odst. 3 zákona č. 274/2001 Sb. Zákona o vodovodech a kanalizacích v platném znění), se žádostí o informaci o existenci přípojek se obraťte na jejich vlastníky, tedy na vlastníky nemovitostí, jejichž pozemky budou stavbou dotčeny.
- 5) Jakákoliv změna oproti schválené dokumentaci musí být předložena ke schválení naší společnosti před dalším postupem prací.
- 6) V případě, že dojde při realizaci stavby k nalezení dalšího vodohospodářského zařízení, které není uvedeno v dokumentaci stavby, požadujeme provést samostatné jednání o způsobu ochrany zařízení nebo o jeho eventuální přeložce nebo zrušení.
- 7) **Požadujeme být přizváni ke každé činnosti v ochranném pásmu námi provozovaného zařízení.**

Technické standardy vodohospodářských staveb Severočeské vodárenské společnosti a. s. jsou k dispozici na [www.svs.cz](http://www.svs.cz). Obecné technické podmínky pro zpracování projektové dokumentace jsou k dispozici na [www.scvk.cz](http://www.scvk.cz).

415 50 Teplice, Prácheňská 1639  
IČ: 49090451 DIČ: CZ49090451  
164

*Pavlna Sedlmaierová*

Ing. Pavlna Sedlmaierová  
referent technickoprovozní činnosti

Na vědomí:

Příloha:

1. Situace a orientační zákres s vyznačeným zařízením provozovaným společností Severočeské vodovody a kanalizace, a.s.
2. Situace stavby z PD



**SEZNAM DOKLADŮ:****Správci inženýrských sítí:**

České Radiokomunikace, a.s.	Skokanská 2117/1, 169 00 Praha 6 - Břevnov	UTPS/OS/158521/2016
CETIN, a.s.	Olšanská 2681/6, 130 00 Praha 3	752004/16
ČEZ Distribuce, a.s.	Děčín IV-Podmokly, Teplická 874/8, 405 02	100786367
ČEZ ICT Services, a.s.	Praha 4, Duhová 1531/3, 140 53	200521525
GridServices, s.r.o.	Klíšská 940, 401 17 Ústí nad Labem	5001407276
Město Děčín	Mírové nám. 1175/5, 405 38 Děčín IV	MDC/106612/2016
MO, sekce ekonomická a majetková	Hradební 12/772, 110 00 Praha	91556/2016-8201-OÚZ-LIT
SČVK, a.s.	Přítkovská 1650, 415 50 Teplice	O16610202532/UTPCUL/Ga
T - Mobile Czech Republic, a.s.	Tomíčková 2144/1, 149 00 Praha 4	E31527/16
Termo Děčín, a.s.	<a href="mailto:iveta.matouskova@mvv.cz">iveta.matouskova@mvv.cz</a>	308/2016/IM
TwigoNet Europe, SE	Podnikatelská 553, 190 11 Praha 9 - Běchovice	1438/2016KM
UPC Česká republika, a.s.	Závišova 5, 140 00 Praha 4	E021448/16
Vodafone Czech Republic, a.s.	Olšanská 2681/6, 130 00 Praha 3	161110-075021043





S.A.W. CONSULTING s.r.o.

Masarykova 633 /318

40001 Ústí nad Labem

Váš dopis značky / ze dne	Naše značka	Vyřizuje	Místo odeslání / dne
0000044509 / 09.01.2018	UPTS/OS/185298/2018	Ing. Jiří Majzner	Praha / 15.01.2018

**Věc: Vyjádření k existenci podzemních sítí spol. České Radiokomunikace, a.s.**

Účel: Existence sítí

**Akce: Chodník 2. polské armády x Oblouková, Děčín**

Oznamujeme Vám, že při realizaci Vaší stavby **DOJDE** ke styku s podzemním telekomunikačním vedením a zařízením sdělovací sítě Českých Radiokomunikací, a.s.

**Provádění prací v blízkosti** našich telekomunikačních vedení a zařízení povolujeme za těchto podmínek:

Při provádění zemních nebo jiných prací, které mohou ohrozit podzemní telekomunikační vedení a zařízení v blízkosti těchto vedení a zařízení, jste povinni podle § 101, odst. 2, zákona č. 127/2005 Sb. v platném znění o elektronických komunikacích učinit veškerá opatření, aby nedošlo k poškození telekomunikačních vedení a zařízení těmito pracemi, zejména tím, že:

- nejméně 15 dní předem uvědomíte České Radiokomunikace, a.s. o zahájení prací. Oznámení o zahájení prací bude zasláno el. poštou na e-mailovou adresu: ochranasiti@radiokomunikace.cz, v kopii na adresu popelka@vegacom.cz . V předmětu zprávy bude uvedeno „č.j. tohoto stanoviska\_Oznámení zahájení prací“ .
- Podklady k průběhu trasy kabelů ČRa jsou k dispozici na objednávku u firmy Vegacom, a.s. na e-mailové adrese geo@vegacom.cz. Objednávka musí obsahovat č.j. vyjádření a datum jeho vydání.
- před zahájením prací necháte vytyčit polohu podzemního telekomunikačního vedení a zařízení přímo ve staveništi a jeho blízkém okolí. Vytyčení objednejte nejméně 14 dní předem u pracovníka firmy Vegacom, a.s.; kontaktní osobou je **Ing. Marek Vitula** tel. **603 855 225**. Objednávka musí obsahovat č.j. vyjádření a datum jeho vydání.
- prokazatelně seznámíte pracovníky, kteří budou provádět práce, s polohou tohoto vedení (zařízení).
- upozorníte organizaci, provádějící práce na možnou polohovou odchylku 30 cm ve všech směrech od polohy udávané výkresovou dokumentací.
- upozorníte pracovníky, aby dbali při pracích v těchto místech největší opatrnosti, nepoužívali zde nevhodné nářadí, a aby ve vzdálenosti 1,5 m po každé straně od vyznačené trasy vedení (zařízení) nepoužívali žádné mechanizační prostředky (hloubící stroje, sbíječky apod.).
- po dobu výstavby učiníte veškerá nezbytná opatření, vedoucí k zamezení možného poškození podzemního telekomunikačního vedení a zařízení přejezdem stavební techniky a to i na přístupových trasách ke staveništi, (např. krytí betonovými panely, ocelovými pláty apod.).
- nad telekomunikačním vedením (zařízením) budete dodržovat zákaz skládek a budování zařízení, které by k nim znemožňovalo přístup.
- zajistíte, aby odkryté telekomunikační vedení (zařízení) bylo řádně zabezpečeno proti poškození a to nejen při provádění prací, ale i před poškozením třetími osobami.
- dohlédněte, aby organizace provádějící práce zhutnila zeminu pod kabelem a vyzvala pracovníka firmy Vegacom, a.s. pana **Václava Popelku** tel. **266 005 615**, nebo **603 855 615** k provedení kontroly před zakrytím kabelu. Ten ověří, jestli není vedení (zařízení) viditelně poškozeno, a jestli byly dodrženy stanovené podmínky a následně vydá souhlas k záhozu. Ke kontrole vyzvete prosím 14 dní před požadovaným termínem.
- zajistíte, aby při křížení nebo souběhu s podzemními telekomunikačními vedeními (zařízeními) byla dodržena ČSN 73 60 05 (Prostorová úprava vedení technického vybavení) a aby bylo ohlášeno neprodleně každé poškození podzemního telekomunikačního vedení (zařízení) organizaci, která vydala toto vyjádření.



l) při křížení komunikace musí být vedení uloženo do chrániček (betonové žlaby) s přesahem 1m na každou stranu komunikace.

m) bez souhlasu Českých Radiokomunikací, a.s. nebudete snižovat vrstvu zeminy nad a pod telekomunikačním vedením (zařízením).

n) písemně ohlásíte ukončení prací organizaci, která vydala toto vyjádření.

o) pokud při realizaci stavby dojde v místě dotčení našich sítí ke změně polohopisu (zpevněné plochy, vjezdy atd.), je investor povinen předat Českým Radiokomunikacím, a.s. geodetické zaměření skutečného stavu telekomunikačního vedení (zařízení) včetně aktuálního polohopisu.

U staveb vyžadujících **dodatečnou ochranu** (např. při křížení vedení komunikací, zpevněnými plochami, plynovodem, apod.) nebo **překládku podzemního telekomunikačního vedení Českých Radiokomunikací, a.s.** je stavebník povinen ihned kontaktovat pracovníky odd. Ochrany sítí Českých Radiokomunikací.

Pokud by bylo třeba manipulovat s vedením Českých Radiokomunikací, a.s., nebo je překládat, je akreditovanou organizací pro takové práce společnost Vegacom a.s., u níž je třeba práce objednat.

Upozorňujeme, že nedodržení těchto podmínek je porušením právní povinnosti podle § 101 zákona č. 127/2005 Sb. a o změně dalších zákonů v platném znění.

Toto vyjádření platí pro rozsah uvedených prací. Pozbývá platnosti, jestliže se nezačne se stavebními pracemi uvedené stavby do jednoho roku od jeho vydání. Při žádosti o změnu nebo prodloužení územního rozhodnutí (stavebního povolení) je nutno požádat České Radiokomunikace o nové vyjádření o existenci podzemních telekomunikačních vedení a zařízení.

**Případné poškození kabelu stavebník okamžitě nahlásí na HOTLINE firmy Vegacom:  
tel. 251 004470, fax.251 004480 s nepřetržitou službou.**

S pozdravem

Za správnost:

České Radiokomunikace, a.s.  
Skokanská 2117/1  
169 00 Praha 6  
(54)

Ing. Houžvička Tomáš  
Senior specialista ATP

Příloha: Daňový doklad, trasa ČRa

**Platnost tohoto vyjádření je jeden rok od data vystavení, tj. do 15.01.2019**

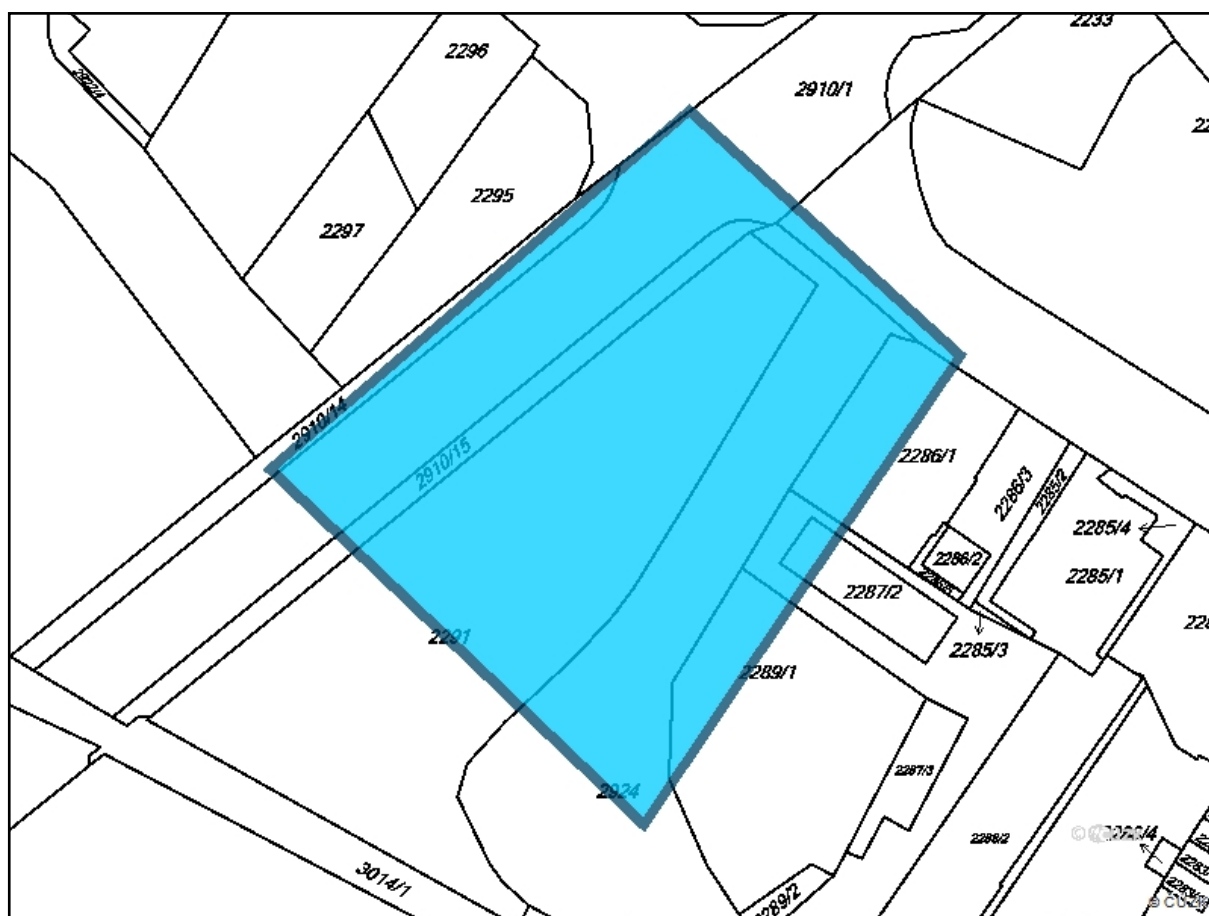
PIN: 8163

Úhradu částky za vyjádření provedte na účet Českých Radiokomunikací, a.s. Číslo účtu Českých Radiokomunikací, a.s. vč. variabilního symbolu naleznete na přiloženém Zjednodušeném daňovém dokladu.

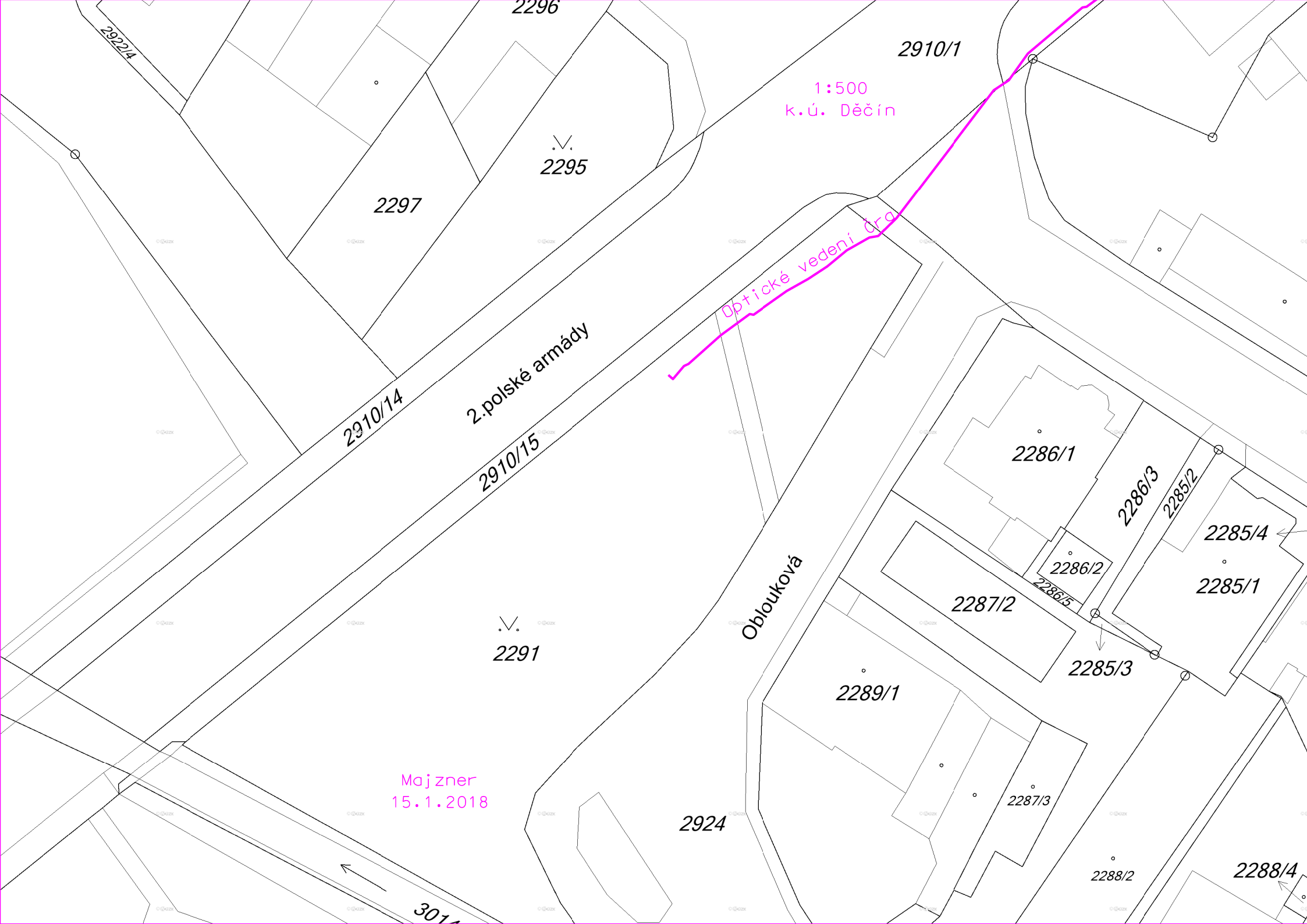


Žádost č. j. UPTS/OS/185298/2018

## Zájmové území



**Poznámka:** Upozorňujeme Vás, že toto stanovisko **NELZE** uplatnit pro umístění a provoz větrných elektráren.





**VYJÁDŘENÍ O EXISTENCI SÍTĚ ELEKTRONICKÝCH KOMUNIKACÍ  
A VŠEOBECNÉ PODMÍNKY OCHRANY SÍTĚ ELEKTRONICKÝCH KOMUNIKACÍ  
SPOLEČNOSTI Česká telekomunikační infrastruktura a.s.**

vydané podle § 101 zákona č. 127/2005 Sb., o elektronických komunikacích a o změně některých souvisejících zákonů (zákon o elektronických komunikacích), ve znění pozdějších předpisů a § 161 zákona č. 183/2006 Sb., o územním plánování a stavebním řádu (stavební zákon) či dle dalších příslušných právních předpisů

**Číslo jednací: 506335/18**

**Číslo žádosti: 0118 055 352**

**Důvod vydání Vyjádření: Předprojektová příprava, prodej-koupě nemovitosti**

**Platnost tohoto Vyjádření končí dne: 9. 1. 2020.**

<b>Žadatel</b>	S.A.W. CONSULTING s.r.o., kontaktní osoba: S.A.W. CONSULTING s.r.o. , Masarykova 633/318, Ústí nad Labem, 40001	
<b>Stavebník</b>	-- neuvedeno --, -- neuvedeno --, 0	
<b>Název akce</b>	Chodník 2. polské armády x Oblouková, Děčín	
<b>Zájmové území</b>	<b>Okres</b>	Děčín
	<b>Obec</b>	Děčín
	<b>Kat. území / č. parcely</b>	Děčín

Žadatel shora označenou žádostí určil a vyznačil zájmové území, jakož i stanovil důvod pro vydání Vyjádření o existenci sítě elektronických komunikací a Všeobecných podmínek ochrany sítě elektronických komunikací společnosti Česká telekomunikační infrastruktura a.s.(dále jen *Vyjádření*).

Na základě určení a vyznačení zájmového území žadatelem a na základě stanovení důvodu pro vydání *Vyjádření* vydává společnost Česká telekomunikační infrastruktura a.s. následující *Vyjádření*:

Ve vyznačeném zájmovém území se nachází síť elektronických komunikací  
společnosti Česká telekomunikační infrastruktura a.s. (dále jen *SEK*)  
nebo její ochranné pásmo.

Existence a poloha *SEK* je zakreslena v příloženém výřezu/výřezech z účelové mapy *SEK* společnosti Česká telekomunikační infrastruktura a.s. Ochranné pásmo *SEK* je v souladu s ustanovením § 102 zákona č. 127/2005 Sb., o elektronických komunikacích a o změně některých souvisejících zákonů stanoveno rozsahem 1 m po stranách krajního vedení *SEK* a není v příloženém výřezu/výřezech z účelové mapy *SEK* společnosti Česká telekomunikační infrastruktura a.s.vyznačeno (dále jen *Ochranné pásmo*).

(1) *Vyjádření* je platné pouze pro zájmové území určené a vyznačené žadatelem, jakož i pro důvod vydání *Vyjádření* stanovený žadatelem v žádosti.

**Žadatel není oprávněn toto *Vyjádření*, jakož i přílohy jež jsou součástí tohoto *Vyjádření*, použít pro účely územního řízení, stavebního řízení, či pro jakékoliv jiné řízení před správním orgánem, kde by mohla být stanovena povinnost žadatele předložit vyjádření vlastníka technické infrastruktury ve smyslu ustanovení § 161 zákona č. 183/2006 Sb. o územním plánování a stavebním řádu.**

Číslo jednací: 506335/18

Číslo žádosti: 0118 055 352

*Vyjádření* pozbývá platnosti uplynutím doby platnosti v tomto *Vyjádření* uvedené, změnou rozsahu zájmového území či změnou důvodu vydání *Vyjádření* uvedeného v žádosti, nesplněním povinnosti stavebníka dle bodu (3) tohoto *Vyjádření*, a nebo pokud se žadatel či stavebník bezprostředně před zahájením realizace stavby ve vyznačeném zájmovém území prokazatelně neujistí u společnosti *Česká telekomunikační infrastruktura a.s.* o tom, zda toto *Vyjádření* v době bezprostředně předcházející zahájení realizace stavby ve vyznačeném zájmovém území stále odpovídá skutečnosti, to vše v závislosti na tom, která ze skutečností rozhodná pro pozbytí platnosti tohoto *Vyjádření* nastane nejdříve.

(2) Podmínky ochrany *SEK* jsou stanoveny v tomto *Vyjádření* a ve Všeobecných podmínkách ochrany *SEK* společnosti *Česká telekomunikační infrastruktura a.s.*, které jsou nedílnou součástí tohoto *Vyjádření*. Stavebník, nebo jím pověřená třetí osoba, je povinen řídit se těmito Všeobecnými podmínkami ochrany *SEK* společnosti *Česká telekomunikační infrastruktura a.s.*

(3) Stavebník, nebo jím pověřená třetí osoba, je povinen **pouze pro případ, že**

a) existence a poloha *SEK*, jež je zakreslena v přiloženém výřezu/výřezech z účelové mapy *SEK* společnosti *Česká telekomunikační infrastruktura a.s.* a nebo

b) toto *Vyjádření*, včetně Všeobecných podmínek ochrany *SEK*

**nepředstavuje dostatečnou informaci pro záměr, pro který podal shora označenou žádost nebo pro zpracování projektové dokumentace stavby, která koliduje se *SEK*, nebo zasahuje do Ochranného pásma *SEK*, vyzvat písemně společnost *Česká telekomunikační infrastruktura a.s.* k upřesnění podmínek ochrany *SEK*, a to prostřednictvím zaměstnance společnosti *Česká telekomunikační infrastruktura a.s.* pověřeného ochranou sítě - Alexander Kodýtek, e-mail: alexander.kodytek@cetin.cz (dále jen POS).**

(4) Přeložení *SEK* zajistí její vlastník, společnost *Česká telekomunikační infrastruktura a.s.* Stavebník, který vyvolal překládku *SEK* je dle ustanovení § 104 odst. 17 zákona č. 127/2005 Sb., o elektronických komunikacích a o změně některých souvisejících zákonů povinen uhradit společnosti *Česká telekomunikační infrastruktura a.s.* veškeré náklady na nezbytné úpravy dotčeného úseku *SEK*, a to na úrovni stávajícího technického řešení.

(5) Pro účely přeložení *SEK* dle bodu (3) tohoto *Vyjádření* je stavebník povinen uzavřít se společností *Česká telekomunikační infrastruktura a.s.* Smlouvu o realizaci překládky *SEK*.

(6) Společnost *Česká telekomunikační infrastruktura a.s.* prohlašuje, že žadateli byly pro jím určené a vyznačené zájmové území poskytnuty veškeré, ke dni podání shora označené žádosti, dostupné informace o *SEK*.

(7) Žadateli převzetím tohoto *Vyjádření* vzniká povinnost poskytnuté informace a data užít pouze k účelu, pro který mu byla tato poskytnuta. Žadatel není oprávněn poskytnuté informace a data rozmnožovat, rozšiřovat, pronajímat, půjčovat či jinak užívat bez souhlasu společnosti *Česká telekomunikační infrastruktura a.s.* V případě porušení těchto povinností vznikne žadateli odpovědnost vyplývající z platných právních předpisů, zejména předpisů práva autorského.

V případě dotazů k *Vyjádření* lze kontaktovat společnost *Česká telekomunikační infrastruktura a.s.* na asistenční lince 238 461 111.

#### **Přílohami *Vyjádření* jsou:**

- Všeobecné podmínky ochrany *SEK* společnosti *Česká telekomunikační infrastruktura a.s.*
- Situační výkres (obsahuje zájmové území určené a vyznačené žadatelem a výřezy účelové mapy *SEK*)
- Informace k vytyčení *SEK*

Číslo jednací: 506335/18

Číslo žádosti: 0118 055 352

Vyjádření vydala společnost *Česká telekomunikační infrastruktura a.s.* dne: 9. 1. 2018.

  
Česká telekomunikační infrastruktura a.s.  
Olšanská 2681/6  
130 00 Praha 3  
DIČ: CZ04084063  


## **Všeobecné podmínky ochrany SEK společnosti Česká telekomunikační infrastruktura a.s.**

### **I. Obecná ustanovení**

1. Stavebník, nebo jím pověřená třetí osoba, je povinen při provádění jakýchkoliv činností, zejména stavebních nebo jiných prací, při odstraňování havárií a projektování staveb, řídit se platnými právními předpisy, technickými a odbornými normami (včetně doporučených), správnou praxí v oboru stavebnictví a technologickými postupy a učinit veškerá opatření nezbytná k tomu, aby nedošlo k poškození nebo ohrožení sítě elektronických komunikací ve vlastnictví společnosti *Česká telekomunikační infrastruktura a.s.* a je výslovně srozuměn s tím, že *SEK* jsou součástí veřejné komunikační sítě, jsou zajišťovány ve veřejném zájmu a jsou chráněny právními předpisy.
2. Při jakékoliv činnosti v blízkosti vedení *SEK* je stavebník, nebo jím pověřená třetí osoba, povinen respektovat ochranné pásmo *SEK* tak, aby nedošlo k poškození nebo zamezení přístupu k *SEK*. Při křížení nebo souběhu činností se *SEK* je povinen řídit se platnými právními předpisy, technickými a odbornými normami (včetně doporučených), správnou praxí v oboru stavebnictví a technologickými postupy. Při jakékoliv činnosti ve vzdálenosti menší než 1 m od krajního vedení vyznačené trasy podzemního vedení *SEK* (dále jen *PVSEK*) nesmí používat mechanizačních prostředků a nevhodného nářadí.
3. Pro případ porušení kterékoliv z povinností stavebníka, nebo jím pověřené třetí osoby, založené Všeobecnými podmínkami ochrany *SEK* společnosti *Česká telekomunikační infrastruktura a.s.* je stavebník, nebo jím pověřená třetí osoba, odpovědný za veškeré náklady a škody, které společnosti *Česká telekomunikační infrastruktura a.s.* vzniknou porušením jeho povinností.
4. V případě, že budou zemní práce zahájeny po uplynutí doby platnosti tohoto *Vyjádření*, nelze toto *Vyjádření* použít jako podklad pro vytyčení a je třeba požádat o vydání nového *Vyjádření*.
5. Bude-li žadatel na společnosti *Česká telekomunikační infrastruktura a.s.* požadovat, aby se jako účastník správního řízení, pro jehož účely bylo toto *Vyjádření* vydáno, vzdala práva na odvolání proti rozhodnutí vydanému ve správním řízení, pro jehož účely bylo toto *Vyjádření* vydáno, je povinen kontaktovat *POS*.

### **II. Součinnost stavebníka při činnostech v blízkosti SEK**

1. Započítí činnosti je stavebník, nebo jím pověřená třetí osoba, povinen oznámit *POS*. Oznámení bude obsahovat číslo *Vyjádření*, k němuž se vztahují tyto podmínky.
2. Před započítím zemních prací či jakékoliv jiné činnosti je stavebník, nebo jím pověřená třetí osoba, povinen zajistit vyznačení tras *PVSEK* na terénu dle polohopisné dokumentace. S vyznačenou trasou *PVSEK* prokazatelně seznámí všechny osoby, které budou a nebo by mohly činnosti provádět.
3. Stavebník, nebo jím pověřená třetí osoba, je povinen upozornit jakoukoliv třetí osobu, jež bude provádět zemní práce, aby zjistila nebo ověřila stranovou a hloubkovou polohu *PVSEK* příčnými sondami, a je srozuměn s tím, že možná odchylka uložení středu trasy *PVSEK*, stranová i hloubková, činí +/- 30 cm mezi skutečným uložení *PVSEK* a polohovými údaji ve výkresové dokumentaci.
4. Při provádění zemních prací v blízkosti *PVSEK* je stavebník, nebo jím pověřená třetí osoba, povinen postupovat tak, aby nedošlo ke změně hloubky uložení nebo prostorového uspořádání *PVSEK*. Odkryté *PVSEK* je stavebník, nebo jím pověřená třetí osoba, povinen zabezpečit proti prověšení, poškození a odcizení.
5. Při zjištění jakéhokoliv rozporu mezi údaji v projektové dokumentaci a skutečností je stavebník, nebo jím pověřená třetí osoba, povinen bez zbytečného odkladu přerušit práce a zjištění rozporu oznámit *POS*. V přerušovaných pracích lze pokračovat teprve poté, co od *POS* prokazatelně obdržel souhlas k pokračování v pracích.
6. V místech, kde *PVSEK* vystupuje ze země do budovy, rozváděče, na sloup apod. je stavebník, nebo jím pověřená třetí osoba, povinen vykonávat zemní práce se zvýšenou mírou opatrnosti s ohledem na ubývající krytí nad *PVSEK*. Výkopové práce v blízkosti sloupů nadzemního vedení *SEK* (dále jen *NVSEK*) je povinen provádět v takové vzdálenosti, aby nedošlo k narušení jejich stability, to vše za dodržení platných právních předpisů, technických a odborných norem, správné praxi v oboru stavebnictví a technologických postupů.



Příloha k *Vyjádření* 506335/18

Číslo žádosti: 0118 055 352

7. Při provádění zemních prací, u kterých nastane odkrytí *PVSEK*, stavebník, nebo jím pověřená třetí osoba před zakrytím *PVSEK* vyzve *POS* ke kontrole. Zához je stavebník oprávněn provést až poté, kdy prokazatelně obdržel souhlas *POS*.
8. Stavebník, nebo jím pověřená třetí osoba, není oprávněn manipulovat s kryty kabelových komor a vstupovat do kabelových komor bez souhlasu společnosti *Česká telekomunikační infrastruktura a.s.*
9. Stavebník, nebo jím pověřená třetí osoba, není oprávněn trasu *PVSEK* mimo vozovku přejíždět vozidly nebo stavební mechanizací, a to až do doby, než *PVSEK* řádně zabezpečí proti mechanickému poškození. Stavebník, nebo jím pověřená třetí osoba, je povinen projednat s *POS* způsob mechanické ochrany trasy *PVSEK*. Při přepravě vysokého nákladu nebo mechanizace pod trasou *NVSEK* je stavebník, nebo jím pověřená třetí osoba, povinen respektovat výšku *NVSEK* nad zemí.
10. Stavebník, nebo jím pověřená třetí osoba, není oprávněn na trase *PVSEK* (včetně ochranného pásma) jakkoliv měnit niveletu terénu, vysazovat trvalé porosty ani měnit rozsah a konstrukci zpevněných ploch (např. komunikací, parkovišť, vjezdů aj.).
11. Stavebník, nebo jím pověřená třetí osoba, je povinen manipulační a skladové plochy zřízovat v takové vzdálenosti od *NVSEK*, aby činnosti na/v manipulačních a skladových plochách nemohly být vykonávány ve vzdálenost menší než 1m od *NVSEK*.
12. Stavebník, nebo jím pověřená třetí osoba, není oprávněn užívat, přemísťovat a odstraňovat technologické, ochranné a pomocné prvky *SEK*.
13. Stavebník, nebo jím pověřená třetí osoba, není oprávněn bez předchozího projednání jakkoliv manipulovat s případně odkrytými prvky *SEK*, zejména s ochrannou skříňí optických spojek, optickými spojkami, technologickými rezervami či jakýmkoliv jiným zařízením *SEK*.
14. Stavebník, nebo jím pověřená třetí osoba, je povinen každé poškození či krádež *SEK* neprodleně od okamžiku zjištění takové skutečnosti, oznámit *POS* na telefonní číslo: 606 757 131 nebo v mimopracovní době na telefonní číslo 238 462 690.

### III. Práce v objektech a odstraňování objektů

1. Stavebník, nebo jím pověřená třetí osoba, je povinen před zahájením jakýchkoliv prací v budovách a jiných objektech, kterými by mohl ohrozit stávající *SEK*, prokazatelně kontaktovat *POS* a zajistit u společnosti *Česká telekomunikační infrastruktura a.s.* bezpečné odpojení *SEK*.
2. Při provádění činností v budovách a jiných objektech je stavebník, nebo jím pověřená třetí osoba, povinen v souladu s právními předpisy, technickými a odbornými normami (včetně doporučených), správnou praxí v oboru stavebnictví a technologickými postupy provést mimo jiné průzkum vnějších i vnitřních vedení *SEK* na omítce i pod ní.

### IV. Součinnost stavebníka při přípravě stavby

1. Pokud činností stavebníka, nebo jím pověřené třetí osoby, k níž je třeba povolení správního orgánu dle zvláštního právního předpisu, dojde k ohrožení či omezení *SEK*, je stavebník, nebo jím pověřená třetí osoba, povinen kontaktovat *POS* a předložit zakreslení *SEK* do příslušné dokumentace stavby (projektové, realizační, koordinační atp.).
2. V případě, že pro činnosti stavebníka, nebo jím pověřené třetí osoby, není třeba povolení správního orgánu dle zvláštního právního předpisu, je stavebník, nebo jím pověřená třetí osoba, povinen předložit zakreslení trasy *SEK* i s příslušnými kótami do zjednodušené dokumentace (katastrální mapa, plánec), ze které bude zcela patrná míra dotčení *SEK*.

3. Při projektování stavby, rekonstrukce či přeložky vedení a zařízení silových elektrických sítí, elektrických trakcí vlaků a tramvají, nejpozději však před zahájením správního řízení ve věci povolení stavby, rekonstrukce či přeložky vedení a zařízení silových elektrických sítí, elektrických trakcí vlaků a tramvají, je stavebník, nebo jím pověřená třetí osoba, povinen provést výpočet rušivých vlivů, zpracovat ochranná opatření a předat je *POS*.

4. Při projektování stavby, při rekonstrukci, která se nachází v ochranném pásmu radiových tras společnosti *Česká telekomunikační infrastruktura a.s.* a překračuje výšku 15 m nad zemským povrchem, a to včetně dočasných objektů zařízení staveniště (jeřáby, konstrukce, atd.), nejpozději však před zahájením správního řízení ve věci povolení takové stavby, je stavebník nebo jím pověřená třetí osoba, povinen kontaktovat *POS*. Ochranné pásmo radiových tras v šíři 50m je zakresleno do situačního výkresu. Je tvořeno dvěma podélnými pruhy o šíři 25 m po obou stranách radiového paprsku v celé jeho délce, resp. 25 m kruhem kolem vysílacího radiového zařízení.

5. Pokud se v zájmovém území stavby nachází podzemní silnoproudé vedení (NN) společnosti *Česká telekomunikační infrastruktura a.s.* je stavebník, nebo jím pověřená třetí osoba, před zahájením správního řízení ve věci povolení správního orgánu k činnosti stavebníka, nebo jím pověřené třetí osoby, nejpozději však před zahájením stavby, povinen kontaktovat *POS*.

6. Pokud by navrhované stavby (produktovody, energovody aj.) svými ochrannými pásmy zasahovaly do prostoru stávajících tras a zařízení *SEK*, či do jejich ochranných pásem, je stavebník, nebo jím pověřená třetí osoba, povinen realizovat taková opatření, aby mohla být prováděna údržba a opravy *SEK*, a to i za použití mechanizace, otevřeného plamene a podobných technologií.

#### V. Křížení a souběh se *SEK*

1. Stavebník, nebo jím pověřená třetí osoba, je povinen v místech křížení *PVSEK* se sítěmi technické infrastruktury, pozemními komunikacemi, parkovacími plochami, vjezdy atp. ukládat *PVSEK* v zákonných předpisy stanovené hloubce a chránit *PVSEK* chráničkami s přesahem minimálně 0,5 m na každou stranu od hrany křížení. Chráničku je povinen utěsnit a zamezit vnikání nečistot.

2. Stavebník nebo jím pověřená třetí osoba, je výslovně srozuměn s tím, že v případě, kdy hodlá umístit stavbu sjezdu či vjezdu, je povinen stavbu sjezdu či vjezdu umístit tak, aby metalické kabely *SEK* nebyly umístěny v hloubce menší než 0,6 m a optické nebyly umístěny v hloubce menší než 1 m.

3. Stavebník, nebo jím pověřená třetí osoba, je povinen základy (stavby, opěrné zdi, podezdívky apod.) umístit tak, aby dodržel minimální vodorovný odstup 1,5 m od krajního vedení, případně kontaktovat *POS*.

4. Stavebník, nebo jím pověřená třetí osoba, není oprávněn trasy *PVSEK* znepřístupnit (např. zabetonováním).

5. Stavebník, nebo jím pověřená třetí osoba, je při křížení a souběhu stavby nebo sítí technické infrastruktury s kabelovodem povinen zejména:

- pokud plánované stavby nebo trasy sítí technické infrastruktury budou umístěny v blízkosti kabelovodu ve vzdálenosti menší než 2 m nebo při křížení kabelovodu ve vzdálenosti menší než 0,5 m nad nebo kdekoliv pod kabelovodem, předložit *POS* zakreslení v příčných řezech,
- do příčného řezu zakreslit také profil kabelové komory v případě, kdy jsou sítě technické infrastruktury či stavby umístěny v blízkosti kabelové komory ve vzdálenosti menší než 2 m,
- neumísťovat nad trasou kabelovodu v podélném směru sítí technické infrastruktury,
- předložit *POS* vypracovaný odborný statický posudek včetně návrhu ochrany tělesa kabelovodu pod stavbou, ve vjezdu nebo pod zpevněnou plochou,
- nezakrývat vstupy do kabelových komor, a to ani dočasně,
- projednat s *POS*, nejpozději ve fázi projektové přípravy, jakékoliv výkopové práce, které by mohly být vedeny v úrovni či pod úrovní kabelovodu nebo kabelové komory a veškeré případy, kdy jsou trajektorie podvrtnů a protlaků ve vzdálenosti menší než 1,5 m od kabelovodu.

Příloha k *Vyjádření* 506335/18

Číslo žádosti: 0118 055 352

## Informace k vytyčení *SEK*

V případě požadavku na vytyčení *PVSEK* společnosti *Česká telekomunikační infrastruktura a.s.* se, prosím, obraťte na společnosti uvedené níže.

### **Česká telekomunikační infrastruktura a.s. - středisko Čechy sever**

se sídlem: Olšanská 2681/6, Praha 3, PSČ 13000

IČ: 04084063

DIČ: CZ04084063

kontakt: tel: 412513555 obslužná doba po-pa 7 - 15 hod

### **ARANEA NETWORK a.s. - výhradní dodavatel společnosti Česká telekomunikační infrastruktura a.s.**

se sídlem: 5.května 16, 252 41 Dolní Břežany - pobočka Ústí nad Labem, U Cukrovaru 6, 400 07 Ústí nad Labem

IČ: 24126039

DIČ: CZ24126039

kontakt: Jaroslav Forejt, mobil: 775753197, e-mail: jaroslav.forejt@araneanetwork.cz

### **COM PLUS CZ, a.s.**

se sídlem: Nad Krocínkou 317/48, 190 00 Praha 9

IČ: 25772104

DIČ: CZ 25772104

kontakt: Help Desk, tel.: 472702123, mobil: 724150190, e-mail: helpdesk@complus.cz  
Daniel Vondráček, mobil: 606610895, e-mail: daniel.vondracek@complus.cz

### **Ing. Václav Hlavatý**

se sídlem: V Lukách 2162, 269 01 Rakovník

IČ: 44255501

DIČ:

kontakt: Ing. Václav Hlavatý, mobil: 606632506, e-mail: dobrohlava@seznam.cz

### **SITEL, spol. s r.o.**

se sídlem: Baarova 957/15, 140 00 Praha 4

IČ: 44797320

DIČ: CZ 44797320

kontakt: Jiří Jedlička, mobil: 602 297 018, e-mail: jjedlicka@sitel.cz

### **Telkont s.r.o.**

se sídlem: U Pivovaru 136, 415 01 Teplice

IČ: 25467069

DIČ: CZ 25467069

kontakt: Petr Pojer, tel.: 417539888, mobil: 605298762, e-mail: pojer@telkont.cz

### **TEMO-TELEKOMUNIKACE, a.s.**

se sídlem: U Záběhlického zámku 233/15, 106 00 Praha 10

IČ: 25740253

DIČ: CZ25740253

kontakt: Michal Nun, mobil: 601 378 578, vytyceni@temo.cz

### **TETA s.r.o.**

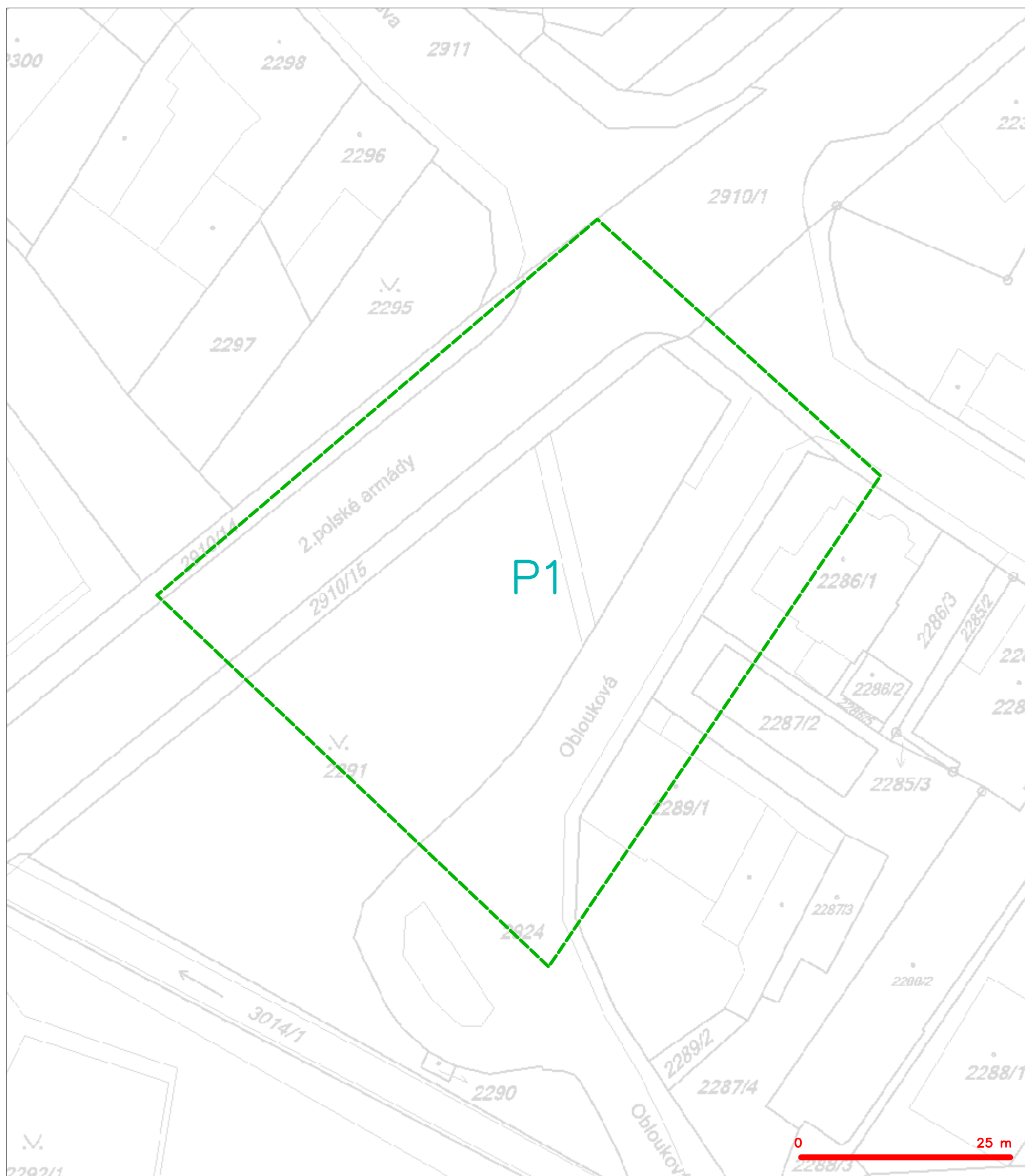
se sídlem: Klíšská 977/77, 400 01 Ústí nad Labem

IČ: 47785781

DIČ: CZ 47785781

kontakt: Rostislav Zumr, mobil: 605200035, e-mail: rostislav.zumr@teta.eu  
Jiří Smíšek, mobil: 605200027, e-mail: jiri.smisek@teta.eu

## SITUAČNÍ VÝKRES - ZÁJMOVÉ ÚZEMÍ



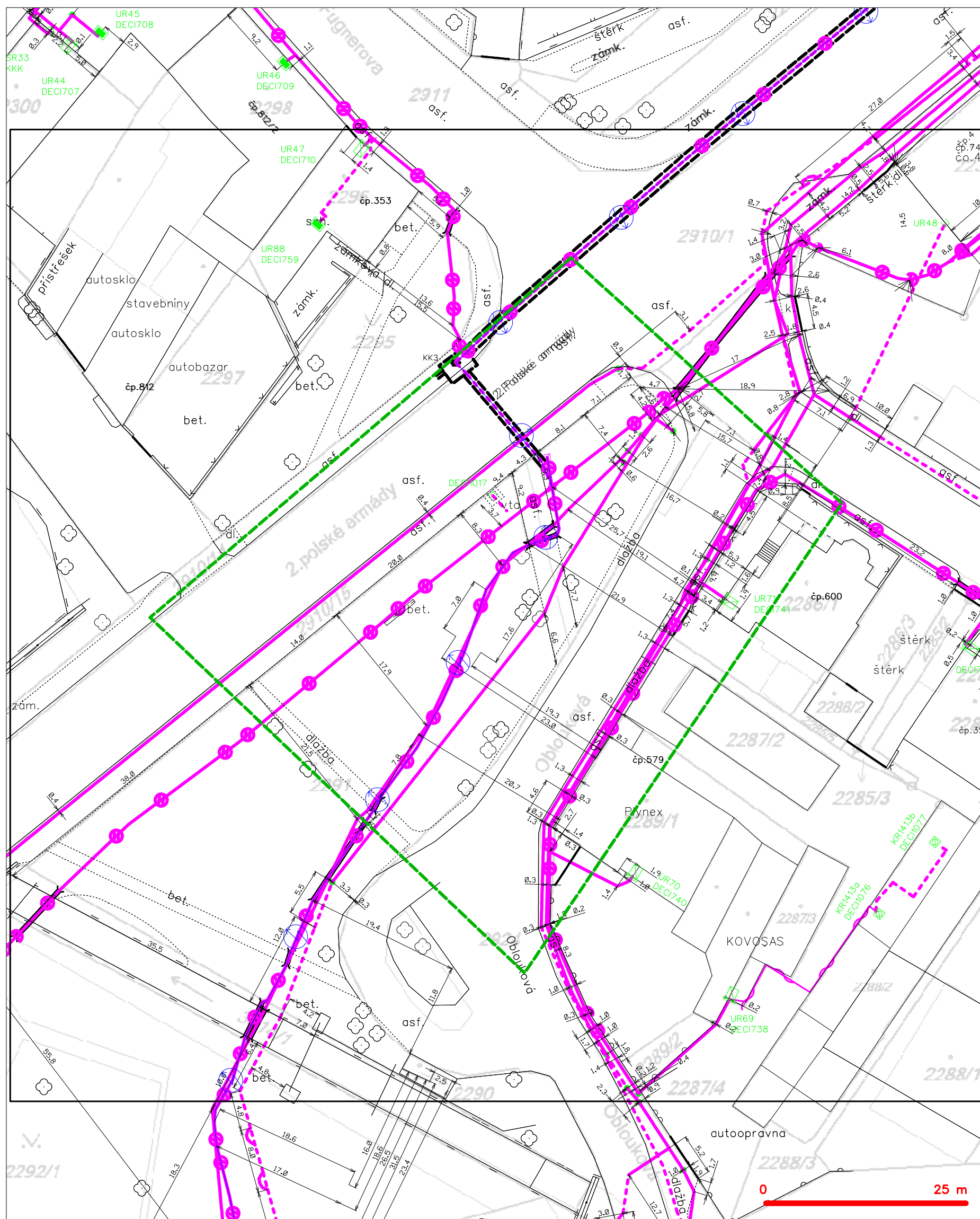
## LEGENDA

----- hranice zájmového území k vyjádření

Česká telekomunikační infrastruktura a.s.  
Olšanská 2681/6  
130 00 Praha 3  
DIČ: CZ04084063



## SITUAČNÍ VÝKRES - POLYGON 1



**LEGENDA**

	hranice zájmového území k vyjádření		nezaměřený průběh optického kabelu, HDPE trubky
	NN přípojka, území s NN přípojkou CETIN		nebo souběh optického a metalického kabelu
	zaměřený průběh metalického kabelu		radiové sítě, ochranné pásmo radiové sítě
	zaměřený průběh optického kabelu, HDPE trubky		nadzemní sítě
	nebo souběh optického a metalického kabelu		neprovazované sítě
	nezaměřený průběh metalického kabelu		podzemní sítě cizí
	nadzemní sítě cizí		sítě s NN
			kolektor, kabelovod

ŽADATEL

S.A.W. CONSULTING s.r.o.

NAŠE ZNAČKA  
0100855868VYDÁNÉ DNE  
09.01.2018**Sdělení o existenci energetického zařízení v majetku společnosti EZ Distribuce, a. s., pro akci:  
Chodník 2. polské armády x Oblouková, Děčín**

Vážený zákazníku,

dovolujeme si reagovat na Vaši žádost číslo 0100855868 ze dne 09.01.2018 o sdělení o existenci energetického zařízení v majetku společnosti EZ Distribuce, a. s., ve Vámi vymezeném zájmovém území.

V majetku EZ Distribuce, a. s., se na Vámi uvedeném zájmovém území nachází nebo ochranným pásmem zasahuje energetické zařízení typu:

	síť NN	síť VN	síť VVN
Podzemní síť	stejně	stejně	
Nadzemní síť			
Stanice	stejně		

Energetické zařízení je chráněno ochranným pásmem podle § 46 zákona č. 458/2000 Sb., o podmínkách podnikání a o výkonu státní správy v energetických odvětvích a o změně některých zákonů (energetický zákon), ve znění pozdějších předpisů. Přibližný průběh tras energetických zařízení zasíláme v příloze k tomuto dopisu. Dovolujeme si upozornit, že v trase kabelového vedení může být uloženo několik kabelů.

V případě, že uvažovaná akce neboinnost zasáhne do ochranného pásma nadzemních vedení nebo trafostanic, popřípadě po vytyčení zjistíte, že zasahuje do ochranného pásma podzemních vedení, je nutné písemně požádat společnost EZ Distribuce, a. s., o souhlas s inností v ochranném pásmu (formulář je k dispozici na [www.cezdistribuce.cz](http://www.cezdistribuce.cz) v části Formulář / innosti v ochranných pásmech, kontaktní údaje pro podání Vaší žádosti naleznete v zápatí). Jestliže uvažovaná akce vyvolá potřebu dílčí změny trasy vedení nebo umístění některých prvků energetického zařízení, je nutné včas společnost EZ Distribuce, a. s., požádat o přeložku zařízení podle § 47 energetického zákona. Dovolujeme si Vás rovněž upozornit, že v zájmovém území se může nacházet také energetické zařízení, které není v majetku společnosti EZ Distribuce, a. s.

V případě existence podzemních energetických zařízení je povinností stavebníka alespoň třináct dní před započetím zemních prací požádat o tzv. vytyčení. Kontaktní údaje pro podání žádosti naleznete na [www.cezdistribuce.cz](http://www.cezdistribuce.cz) v části Kontakty.

Pokud dojde k obnažení kabelového vedení nebo k poškození energetického zařízení, nahlašte nám prosím tuto skutečnost bezodkladně jako poruchu na bezplatnou linku 800 850 860.

Toto sdělení je platné do 09.07.2018 a je jedním z podkladů pro zpracování projektové dokumentace, pokud je taková dokumentace zpracovávána. Toto sdělení však nenahrazuje vyjádření provozovatele distribuční soustavy k projektové dokumentaci pro územní nebo stavební řízení, k připojení nového odběru, zdroje elektrické energie nebo k navýšení rezervovaného výkonu a výkonu a mimo havárií ani souhlas s inností v ochranném pásmu.

V souvislosti s výše uvedeným si Vás dovoluujeme upozornit, že uvedené sdělení včetně jeho příloh obsahuje skutečnosti tvořící obchodní tajemství společnosti EZ Distribuce, a. s. Poskytnuté informace jsou dále také doprovázeny informacemi a obchodně citlivými informacemi společnosti EZ Distribuce, a. s. Z výše uvedených důvodů si Vás proto společnost EZ Distribuce, a. s., dovoluujeme upozornit, že s poskytnutými informacemi je potřeba nakládat dle platných právních předpisů, v opačném případě se vystavujete postihu ve smyslu platné právní úpravy. V této souvislosti si Vás dále dovoluujeme upozornit, že požadované informace nesmí být předány, sděleny, využity, zprístupněny, či jiným způsobem postoupeny na jakoukoli třetí osobu bez předchozího prokazatelného souhlasu společnosti EZ Distribuce, a. s. Informace o existenci sítí mohou být využity pouze pro účel, pro který byly vyžádány.

S pozdravem

**EZ Distribuce, a. s.**

Dělná, Dělná IV-Podmokly

Teplická 874/8

PS 405 02

I : 24729035

#### **Přílohy**

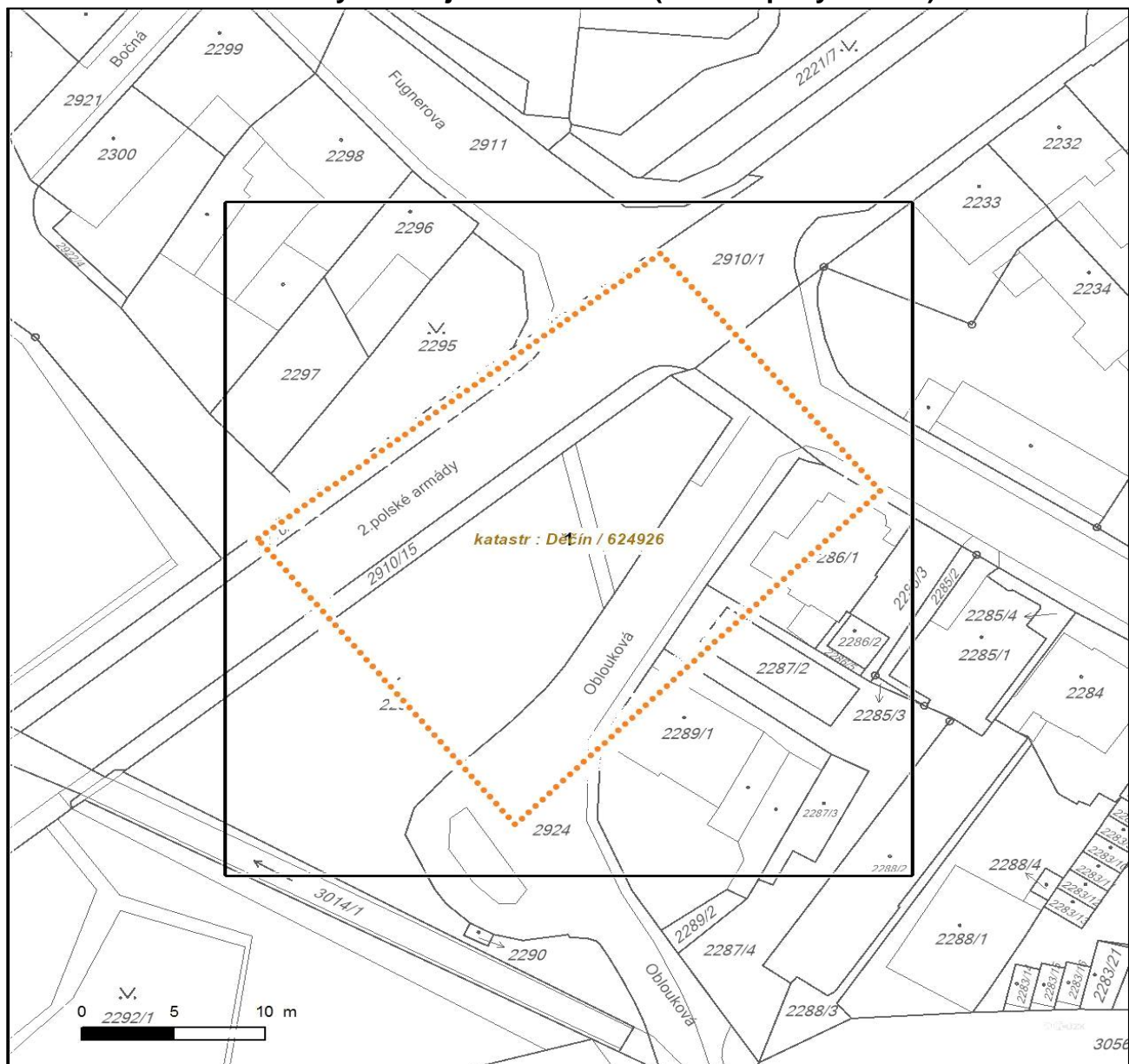
1. Situace a výkres zájmového území
2. Podmínky pro provádění činností v ochranných pásmech energetických zařízení



Platí pouze se sdělením číslo 0100855868.

Zakreslené polohy zařízení v příloze jsou pouze informativní.

## Situace výkres zájmového území (klad mapových listů)



Není-li zobrazena katastrální mapa, zadejte žádost znovu. Katastrální mapa je generována prostřednictvím externí WMS služby, jejíž provoz nezajišťuje společnost ČEZ Distribuce, a. s.

### LEGENDA

	Podzemní vedení NN do 1kV		Stanice do 52 kV - stožárová
	Nadzemní vedení NN do 1kV		Stanice do 52 kV - zděná
	Podzemní vedení VN do 35 kV		Transformovna (nad 52 kV)
	Nadzemní vedení VN do 35 kV		Probíhající investice ČEZ Distribuce
	Podzemní vedení VVN 110kV		Stanice ČEZ Distribuce ve výstavbě
	Nadzemní vedení VVN 110kV		Zařízení ČEZ Distribuce ve výstavbě
	NN přívod odběratele		Hranice katastrálního území
	Cizí energetické vedení		
	Zájmové území		

V zájmovém území se nachází investice akce.

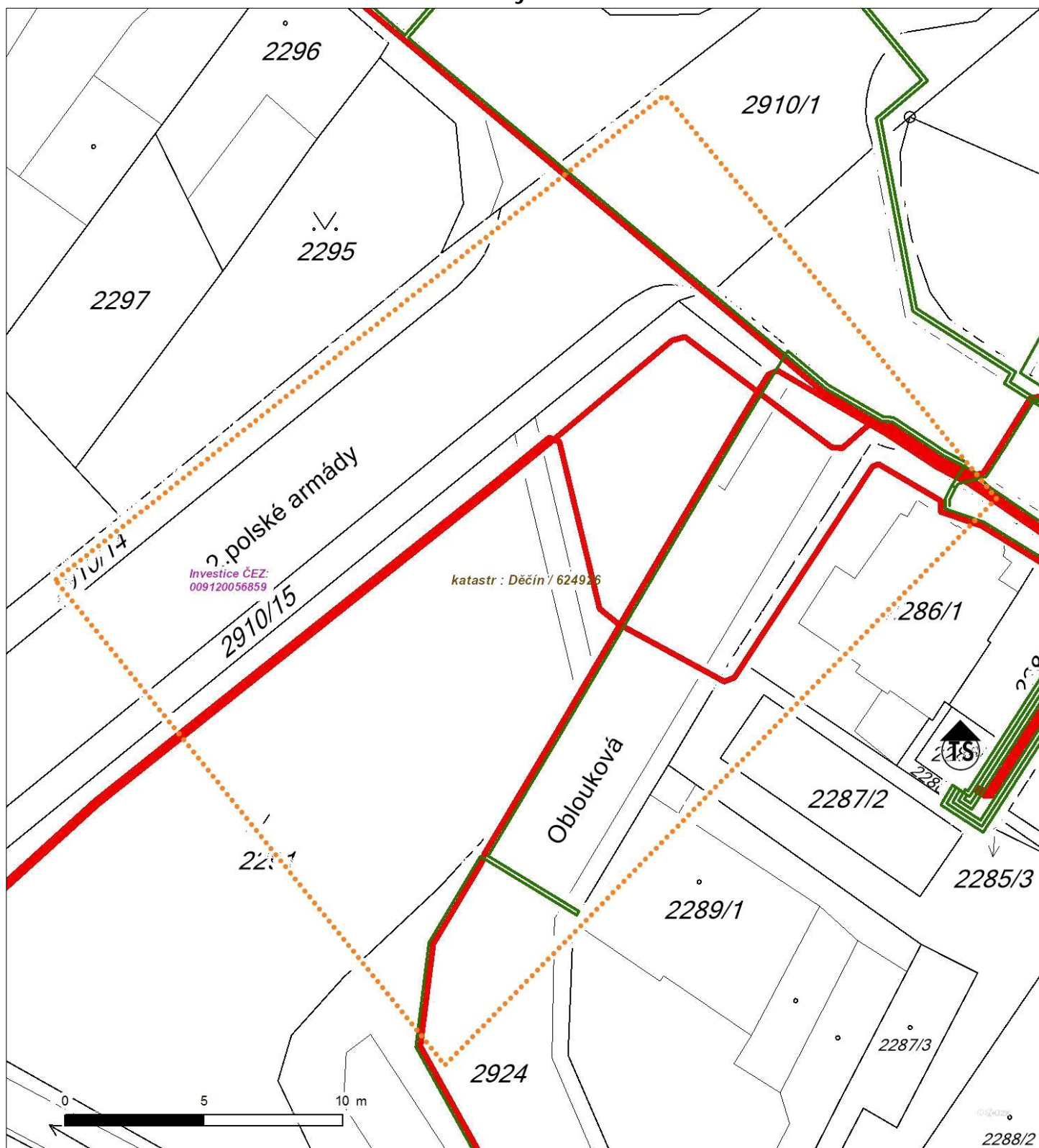




Platí pouze se sdělením číslo 0100855868.

Zakreslené polohy zařízení v příloze jsou pouze informativní.

## Situční výkres - list 1



Není-li zobrazena katastrální mapa, zadejte žádost znovu. Katastrální mapa je generována prostřednictvím externí WMS služby, jejíž provoz nezajišťuje společnost EZ Distribuce, a. s.



---

ŽADATEL

S.A.W. CONSULTING s.r.o.

---

NAŠE ZNAČKA  
0200694035

VYKAZUJE / LINKA  
Telco Pro Services, a. s.

VYDÁNÍ DNE  
09.01.2018

---

**Sdělení o existenci komunikačního vedení společnosti Telco Pro Services, a. s.**

Název akce: **Chodník 2. polské armády x Oblouková, Dřív**

Účel: **Stavební řízení**

Vážený zákazníku,  
dovolujeme si reagovat na Vaši žádost číslo 0200694035 ze dne 09.01.2018 o sdělení existence komunikačního vedení v majetku společnosti Telco Pro Services, a. s., ve Vámi vymezeném zájmovém území.

V majetku společnosti Telco Pro Services, a. s., se na Vámi uvedeném zájmovém území:

**nachází nebo ochranným pásmem zasahuje komunikační vedení v majetku společnosti Telco Pro Services, a. s.**

	komunikační vedení
Podzemní síť	stě
Nadzemní síť	

Komunikační vedení je chráněno ochranným pásmem podle § 102 a násl. zákona č. 127/2005 Sb., o elektronických komunikacích a o změnách některých souvisejících zákonů (zákon o elektronických komunikacích), ve znění pozdějších předpisů (dále jen "**zákon o elektronických komunikacích**"). Příbližný průběh tras komunikačního vedení zasíláme v příloze k tomuto dopisu. Dovolujeme si upozornit, že v trase kabelového vedení může být uloženo několik kabelů.

V případě, že uvažovaná akce nebo činnost zasáhne do ochranného pásma komunikačního vedení, je nutné před "zahájením stavebních prací" požádat společnost Telco Pro Services, a. s., o souhlas s činností v ochranném pásmu. Jestliže uvažovaná akce vyvolá potřebu dílčí změny trasy komunikačního vedení nebo umístění některých prvků komunikačního vedení, je nutné včas společnost Telco Pro Services, a. s., požádat o písemný souhlas a o informaci k dalšímu postupu. Dovolujeme si Vás rovněž upozornit, že v zájmovém území se mohou nacházet také jiné vedení, které není v majetku společnosti Telco Pro Services, a. s.

Toto sdělení je platné do 09.01.2019 a je jedním z podkladů pro zpracování projektové dokumentace, pokud je taková dokumentace zpracovávána. Toto sdělení však nenahrazuje vyjádření k projektové dokumentaci pro územní nebo stavební řízení, je-li potřeba, ani souhlas s činností v ochranném pásmu.

**Telco Pro Services, a. s.**

Duhová 1531/3, 140 00 Praha 4 | tel.: 841 842 843 | IČ: 29148278, DIČ: CZ29148278  
e-mail: servicedesk@cez.cz, www.cez.cz/tps | zapsána v obchodním rejstříku vedeném  
Městským soudem v Praze, oddíl B, vložka 18830

---



V souvislosti s výše uvedeným si Vás dovoluujeme upozornit, že sdělení o existenci sítí obsahuje skutečnosti tvořící obchodní tajemství společnosti Telco Pro Services, a. s. Poskytnuté informace jsou dále také dány v rámci informací společnosti Telco Pro Services, a. s. Z výše uvedených důvodů si Vás proto společnost Telco Pro Services, a. s., dovoluujeme upozornit, že s poskytnutými informacemi je potřeba nakládat dle platných právních předpisů, v opačném případě se vystavujete postihu ve smyslu platné právní úpravy. V této souvislosti si Vás dovoluujeme upozornit, že požadované informace nesmí být předány, sděleny, využity, zprístupněny, či jiným způsobem postoupeny na jakoukoli třetí osobu bez předchozího prokazatelného souhlasu společnosti Telco Pro Services, a. s. Informace o existenci sítí mohou být využity pouze pro účel, pro který byly vyžádány.

S pozdravem



Telco Pro Services, a. s.  
Duhová 1531/3  
140 00 Praha 4  
IČ: 291 48 278  
(16)

Jiří Cimpel  
Telco Pro Services, a. s.

#### Přílohy

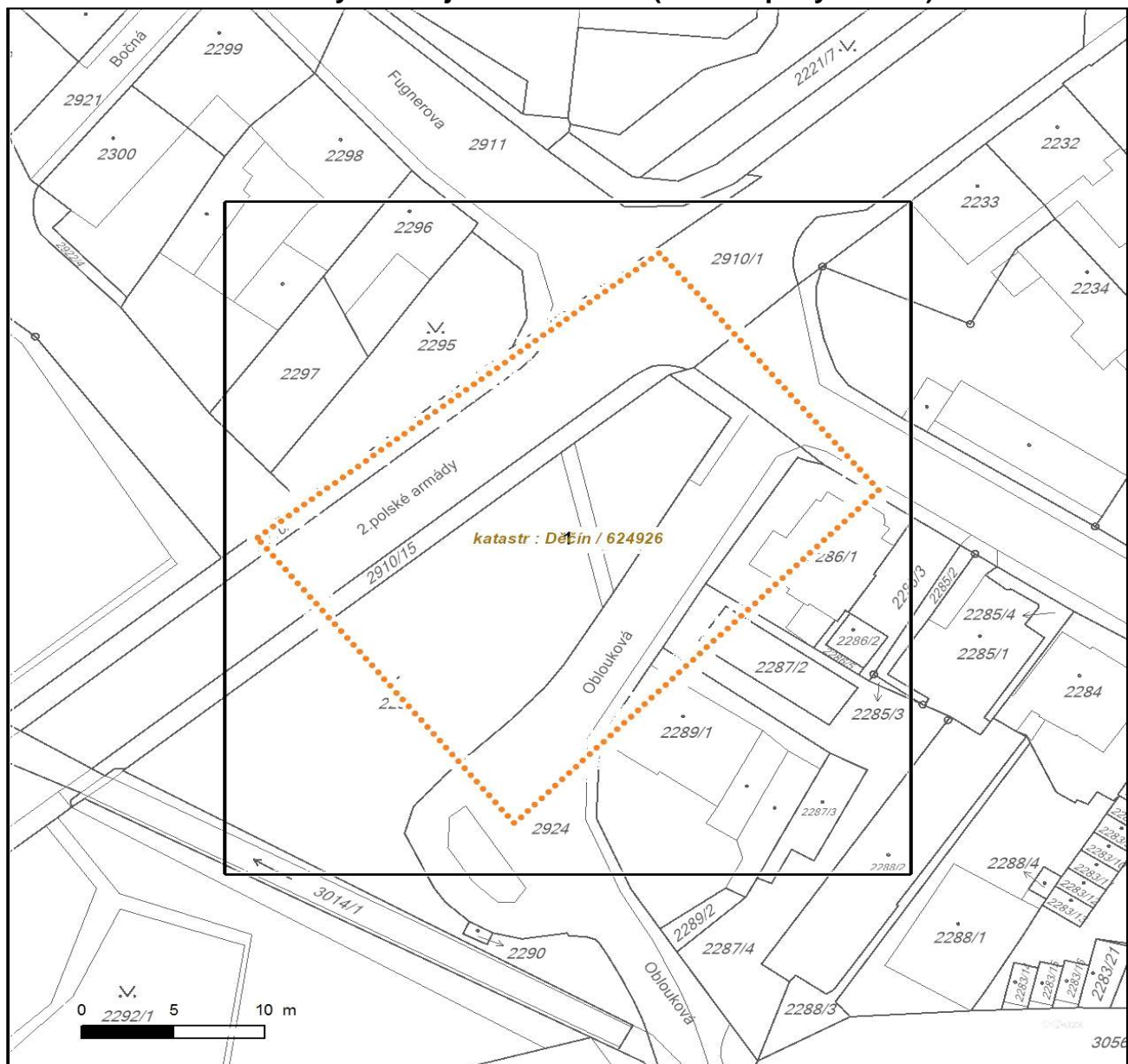
1. Situační výkres zájmového území
2. Podmínky pro provádění zemních prací v blízkosti komunikačního vedení společnosti Telco Pro Services, a.s.



Platí pouze se sdělením číslo 0200694035.

Zakreslené polohy zařízení v příloze jsou pouze informativní.

### Situční výkres zájmového území (klad mapových listů)



#### LEGENDA

- |                                 |                                   |
|---------------------------------|-----------------------------------|
| ■ ■ ■ Nadzemní optické vedení   | ■ ■ Radioreléový spoj vzduch      |
| ■ ■ ■ Podzemní optické vedení   | ● ● ● Zájmové území               |
| ■ ■ ■ Nadzemní metalické vedení | ■ ■ ■ Hranice katastrálního území |
| ■ ■ ■ Podzemní metalické vedení |                                   |

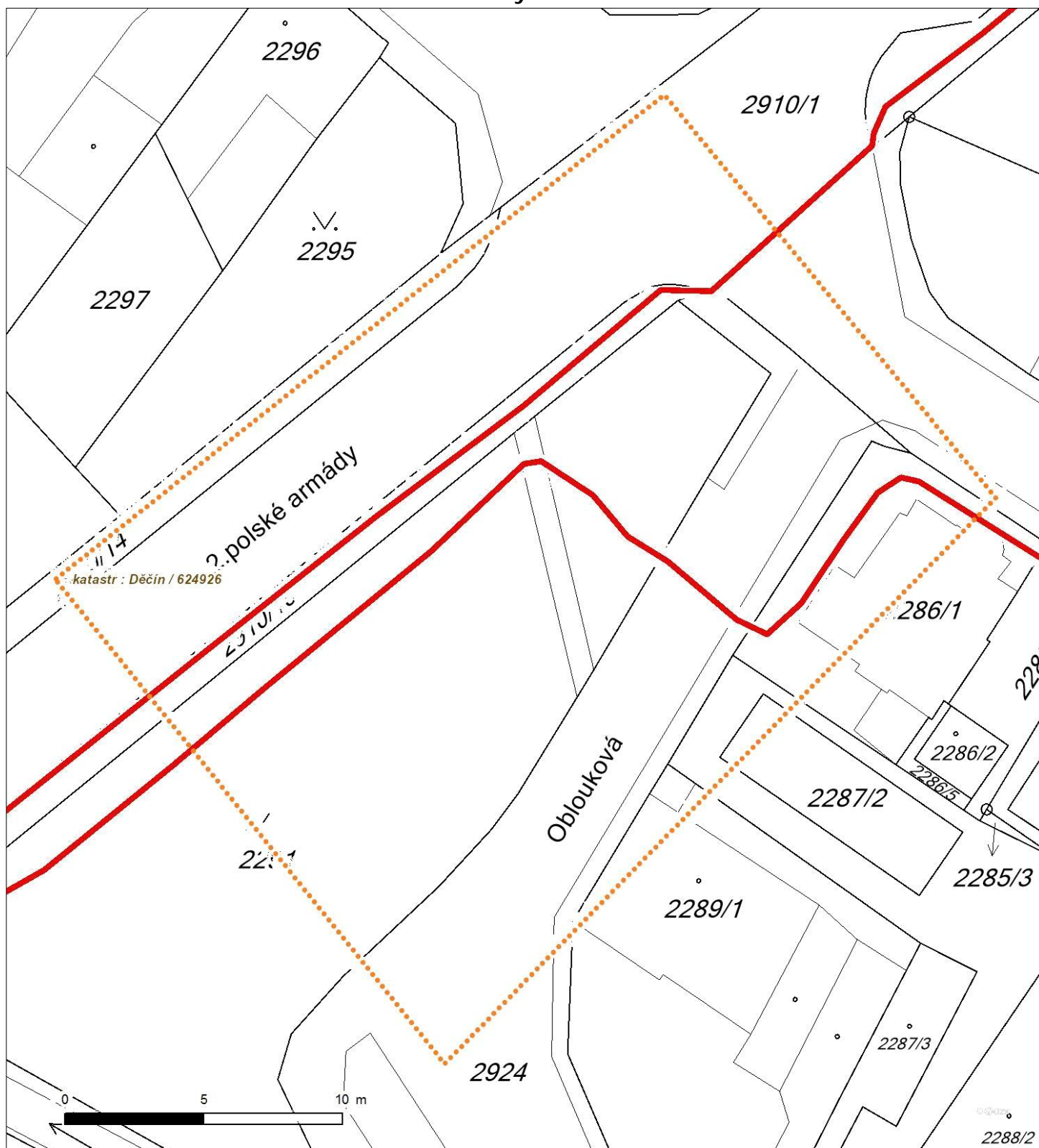





Platí pouze se sdělením číslo 0200694035.

Zakreslené polohy zařízení v příloze jsou pouze informativní.

### Situční výkres - list 1





S.A.W. CONSULTING s.r.o.  
Masarykova 633/318  
40001 Ústí nad Labem

naše značka  
5001647247

vyřizuje  
Jaroslav Kápička

datum  
09.01.2018

Věc:

**Chodník 2. polské armády x Oblouková, Děčín**

K.ú. - p.č.: Děčín

Stavebník: S.A.W. CONSULTING s.r.o., Masarykova 633/318, 40001 Ústí nad Labem

Účel stanoviska: Informace o výskytu sítí (formát PDF)

GasNet, s.r.o., jako provozovatel distribuční soustavy (PDS) a technické infrastruktury, zastoupený GridServices, s.r.o., vydává toto stanovisko:

Toto stanovisko slouží POUZE JAKO INFORMACE o výskytu plynárenského zařízení a plynovodních přípojek (dále jen PZ) v zájmovém území vyznačeném v příloze.

V zájmovém území vyznačeném v příloze tohoto stanoviska, nebo jeho blízkosti se NACHÁZÍ provozovaná PZ ve vlastnictví nebo správě GasNet, s.r.o. - viz příloha s informativní polohou PZ a informací v legendě. Upozorňujeme, že se v zájmovém území vyznačeném v příloze tohoto stanoviska mohou nacházet PZ, která jsou ve fázi výstavby a doposud nebyla předána GasNet, s.r.o. k provozování. Taktéž se v zájmovém území mohou nacházet PZ jiných vlastníků či správců, případně i dlouhodobě nefunkční/neprovozovaná PZ bez dostupných informací o jejich poloze a vlastnictví. Tato PZ NEJSOU v příloze vyznačena a nejsou předmětem tohoto stanoviska.

Toto stanovisko LZE použít pro:

- případné upřesnění polohy PZ jeho vytýčením. Vytýčení provede příslušná regionální oblast a to ZDARMA. Při žádosti uvede žadatel naši značku (číslo jednací) uvedenou v úvodu tohoto stanoviska. Objednání vytýčení se provádí na portálu Distribuce plynu online: <https://dpo.gasnet.cz/zadost-o-vytyceni>.

Toto stanovisko NELZE použít pro:

- jednání s orgány státní správy ve věcech územního plánování a stavebního řádu dle zákona č. 183/2006 Sb. v platném znění
- územní řízení, řízení o územním souhlasu, veřejnoprávní smlouvy pro umístění stavby, zjednodušené územní řízení, ohlášení, stavební řízení, společné územní a stavební řízení, veřejnoprávní smlouvu o provedení stavby nebo oznámení stavebního záměru s certifikátem autorizovaného inspektora.
- realizaci stavby a rovněž nenahrazuje stanovisko k dokumentaci stavby.

Pokud chcete využít poskytnuté informace pro zpracování projektové dokumentace, sdělujeme Vám tyto další informace:

1) O poskytnutí polohy stávajících PZ ve správě GasNet, s.r.o. v digitální podobě (dgn,dwg) lze požádat prostřednictvím služby Vektorová data, která je dostupná na <https://dpo.gasnet.cz/zadost-o-vektorova-data>. Tato služba je určena odborné veřejnosti (projekční firmy) a obcím a krajům (oblast územního plánování).

2) Projektovou dokumentaci, ve které budou zakreslena PZ dle poskytnutých mapových nebo elektronických podkladů, požadujeme předložit k odsouhlasení podáním žádosti na portálu Distribuce plynu online <https://dpo.gasnet.cz/zadost-o-stanovisko>.

3) Dokumentace bude vypracována ve smyslu stavebního zákona č. 183/2006 Sb. ve znění pozdějších předpisů.

GridServices, s.r.o.

Plynárenská 499/1  
Zábrdovice  
602 00 Brno  
T +420532221111  
F +420545578571  
E [info@gridservices.cz](mailto:info@gridservices.cz)  
I [www.gridservices.cz](http://www.gridservices.cz)  
IČ: 27935311  
DIČ: CZ27935311

Zapsán do obchodního rejstříku:  
Krajský soud v Brně  
oddíl C, vložka 57165  
26.07.2007

Bankovní spojení:  
Československá obchodní banka,  
a.s.  
Číslo účtu: 17837923  
Kód banky: 0300

4) Pokud v poskytnutých mapových podkladech naleznete informaci o PLÁNOVANÉ STAVBĚ PŘED REALIZACÍ, jedná se o situaci, kdy v zájmovém území nebo v jeho blízkosti se připravuje plynárenská stavba (rekonstrukce, nová výstavba, přeložka). V případě, že se bude jednat o připravovanou investici GasNet, s.r.o., požadujeme Vaši stavbu koordinovat s naším záměrem.

5) Pokud v poskytnutých mapových podkladech naleznete informaci o PROVEDENÉ VÝSTAVBĚ, KTERÁ NENÍ UVEDENA DO PROVOZU, jedná se o situaci, kdy v zájmovém území nebo v jeho blízkosti je vybudováno PZ, které bude v blízké době uvedeno do provozu. Na tato PZ se vztahují ochranná, případně bezpečnostní pásma dle zákona č. 458/2000 Sb. ve znění pozdějších předpisů. Informace o možnosti poskytnutí digitálních dat (dgn,dwg) a podmínky výdeje získáte na adrese: <http://www.gasnet.cz/cs/zadost-o-vektorova-data/>.

6) Pokud Vaše zájmové území protíná PÁSMO VLIVU ANODOVÉHO UZEMNĚNÍ SKAO, je třeba individuálního posouzení v závislosti na připravované stavbě. V tomto případě kontaktujte techniky odboru externích požadavků zákazníků: Zdeněk Kocourek, Ing. Martin Majkut (zdenek.kocourek@innogy.com, martin.majkut@innogy.com), kteří Vám poskytnou podrobné informace.

7) V případě potřeby dalších informací k poskytnutým mapovým podkladům kontaktujte technika externích požadavků prostřednictvím Kontaktního systému <http://www.gasnet.cz/cs/kontaktni-system/> (Stanovisko k existenci sítí a ke stavbě NEplynárenského zařízení).

#### Plynofikace nemovitosti:

Požadavek na připojení nového odběrného místa nebo technické změny u existujícího odběrného místa musí být projednán prostřednictvím žádosti o připojení k distribuční soustavě. Podrobné informace naleznete na stránkách GasNet, s.r.o. <https://www.gasnet.cz/cs/zakaznik/>.

V případě, že plánovaná plynofikace vyvolá rozšíření plynovodní sítě (připojení více odběrných míst), musí být toto projednáno s vlastníkem sítě GasNet, s.r.o.. Podrobné informace naleznete na stránkách <https://www.gasnet.cz/cs/obec-developer/>.

Stanovisko bylo vygenerováno na základě Vaší žádosti automaticky.

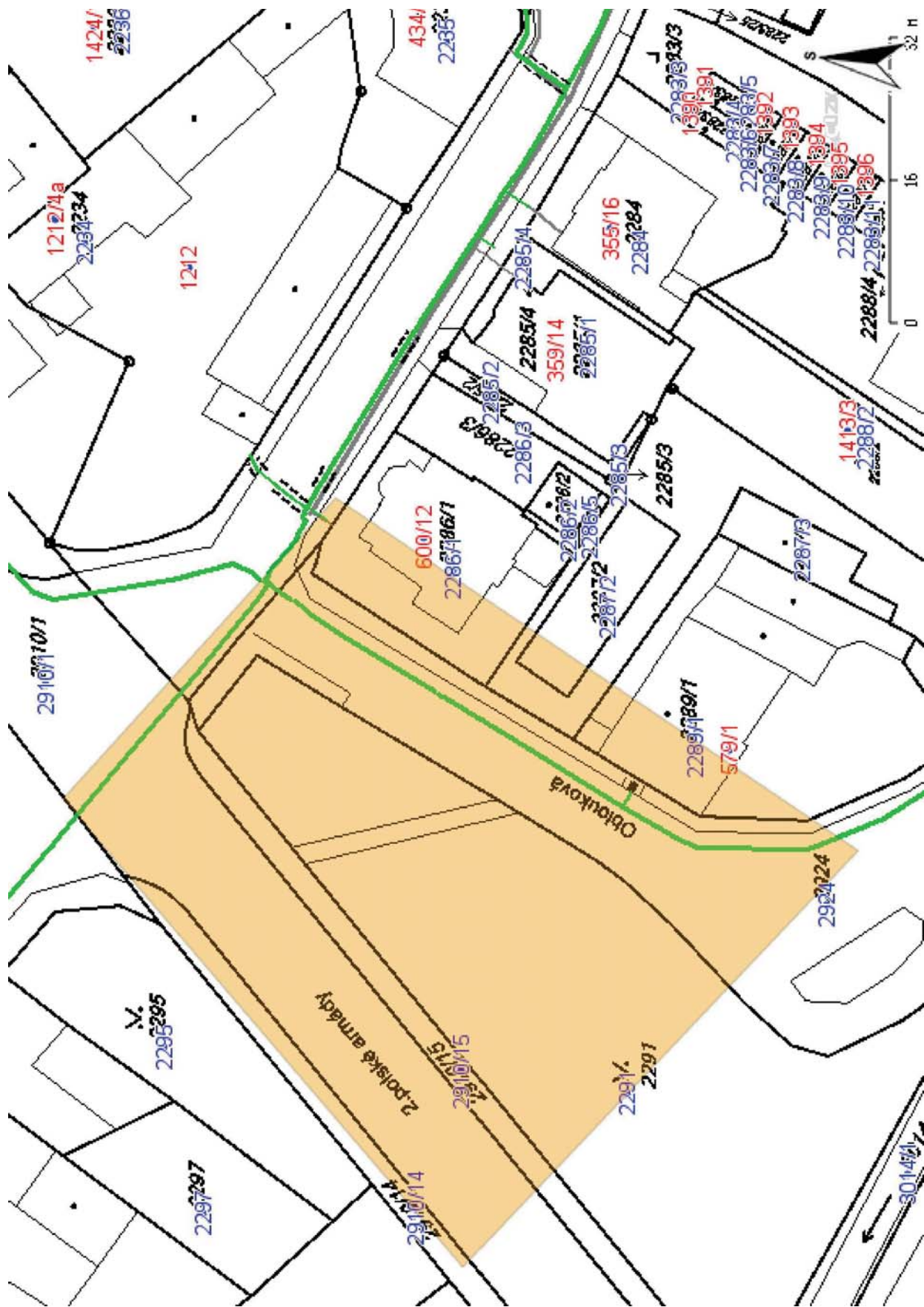
Toto stanovisko platí pouze pro území vyznačené v příloze tohoto stanoviska a to 24 měsíců ode dne jeho vydání.

Za správnost a úplnost dokumentace předložené s žádostí včetně jejího souladu s platnými předpisy plně zodpovídá její zpracovatel. Stanovisko nenahrazuje případná další stanoviska k jiným částem stavby.

V případě další korespondence nebo jednání (např. změna stavby) uvádějte naši značku - 5001647247 a datum tohoto stanoviska. Kontakty jsou k dispozici na [www.gridservices.cz](http://www.gridservices.cz) nebo NONSTOP zákaznická linka 800 11 33 55.

GasNet, s.r.o.  
zastoupená společností GridServices, s.r.o., IČ 279 35 311  
Jaroslav Kápička  
Vedoucí zpracování externích požadavků  
Odbor zpracování externích požadavků

Přílohy: Detailní zakres plynárenského zařízení



Legenda:

linie plynovodu	regulační stanice
NTL	
STL	
VTL	
VVTL	
nefunkční	
plánovaná stavba před realizací	
ve výstavbě, neuvedeno do provozu	





## STATUTÁRNÍ MĚSTO DĚČÍN

MAGISTRÁT MĚSTA DĚČÍN

Odbor komunikací a dopravy

Mírové nám. 1175/5, 405 38 Děčín

Datová schránka: x9hbpfn

Váš dopis zn.:

Ze dne: 9.1.2018

Číslo jednací: MDC/3392/2018

Spisová zn.: MDC/2827/2018

Počet listů: 1

Počet příloh: 1

S.A.W. CONSULTING s.r.o.

Iveta Sochorová

Masarykova 633/318

400 01 Ústí nad Labem

Vyřizuje: Renata Kuruczová

Telefon: 412593237

E-mail: renata.kuruczova@mmdecin.cz

Děčín: 26.01.2018

### Stavba: Chodník 2. polské armády x Obloukova, Děčín - vyjádření k existenci sítí

Odbor komunikací a dopravy obdržel Vaši žádost o vyjádření k existenci sítí v rámci výše připravované stavby.

Na základě předložených podkladů sdělujeme, že v zájmovém území připravované stavby se **nachází** zemní kabelové vedení sítě veřejného osvětlení v majetku statutárního města Děčín – viz. příloha.

S pozdravem

Statutární město  
DĚČÍN

- 42 -

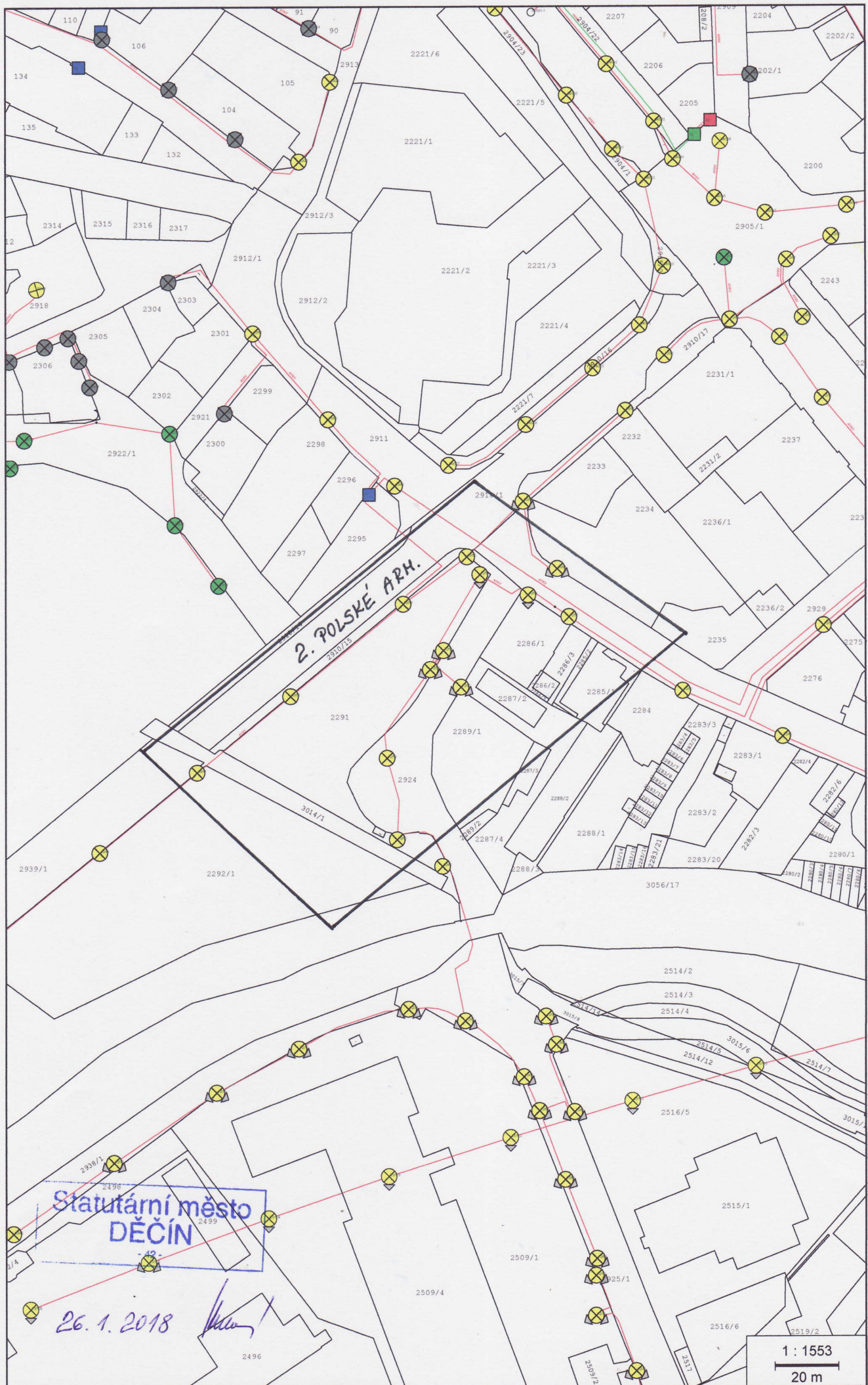
Ing. Přemysl Mička

vedoucí odboru komunikací a dopravy

Přílohy:

orientační zakres sítě VO





**Ministerstvo obrany ČR**  
**Sekce nakládání s majetkem**  
**Odbor ochrany územních zájmů Praha**  
Tychonova 1, Praha 6, PSČ 160 01; IČ: 60 16 26 94; IDS:hjyaavk

---

Sp.zn.: 99782/2018-1150-OÚZ-LIT

V Praze dne 29.1.2018

Výtisk č. 1

Počet listů: 1

Přílohy: 1/1 sit.

S.A.W. Consulting s.r.o.  
Masarykova 633/318

400 01 Ústí nad Labem

**Stavba chodníku Polské armády x Oblouková, k.ú. Děčín.**

Ve smyslu § 175 zákona č.183/2006 Sb., o územním plánování a stavebním řádu (stavební zákon) a zákona č.222/1999 Sb., o zajišťování obrany České republiky v platných zněních a v souladu s resortními předpisy (na teritoriu okresů Domažlice, Kladno, Mělník, Písek, Příbram, Strakonice, Cheb, Klatovy, Rakovník, Tachov, Česká Lípa, Chomutov, Litoměřice, Most, Rokycany, Teplice, Děčín, Louny, Nymburk, Prachatice, Sokolov a Ústí nad Labem) bylo provedeno vyhodnocení výše uvedené akce.

**Ministerstvo obrany ČR**

jehož jménem na základě Rozkazu ministra obrany č.39/2011 Věstníku MO, Zabezpečení výkonu působnosti MO ve věcech územního plánování a stavebního řádu, v platném znění, jedním, vydává

**souhlasné závazné stanovisko**

**se stavebním záměrem dle doložené písemné a grafické dokumentace.**

Posuzovaný stavební záměr není v rozporu se zájmy Ministerstva obrany ČR vymezenými dle § 175 zákona č. 183/2006 Sb.

V řešené lokalitě stavebního záměru Ministerstvo obrany ČR neeviduje inženýrské sítě a podzemní telekomunikační vedení.

Závazné stanovisko Ministerstva obrany ČR je platné 2 roky a musí být vyžádáno znovu nebude-li během této doby stavba zahájena nebo dojde-li ke změnám v umístění, výšce nebo rozsahu stavby.

*Toto stanovisko **nenahrazuje souhlas** ČR–MO zastoupené Agenturou hospodaření s nemovitým majetkem Praha, ředitelem Odboru územní správy majetku v případech, kdy je ČR-MO účastníkem územního a stavebního řízení ve smyslu stavebního zákona jako vlastník nemovitostí (pozemků, stavby, příp. věcného práva) dotčených stavebním záměrem nebo vlastník nemovitostí sousedících (§ 52, § 85 a § 109 zák. č. 183/2006 Sb. ve znění pozdějších předpisů). V případě podání*



*žádosti o vydání stanoviska účastníka řízení nebo sjednání smluvního vztahu kontaktujte Agenturu hospodaření s nemovitým majetkem Praha v souladu se zápisem na listu vlastnictví.*

**Doručovací adresa: Oddělení ochrany územních zájmů Praha, Sekce nakládání s majetkem MO, Hradební 12/772, Praha 1, PSČ 110 05, IDS: hjyaavk; e-mail: odouz.lit@centrum.cz.**

Kontaktní osoba: R.Leniková, tel. 973 287 118.



Renata LENIKOVÁ

Vrchní referent  
Oddělení ochrany územních zájmů

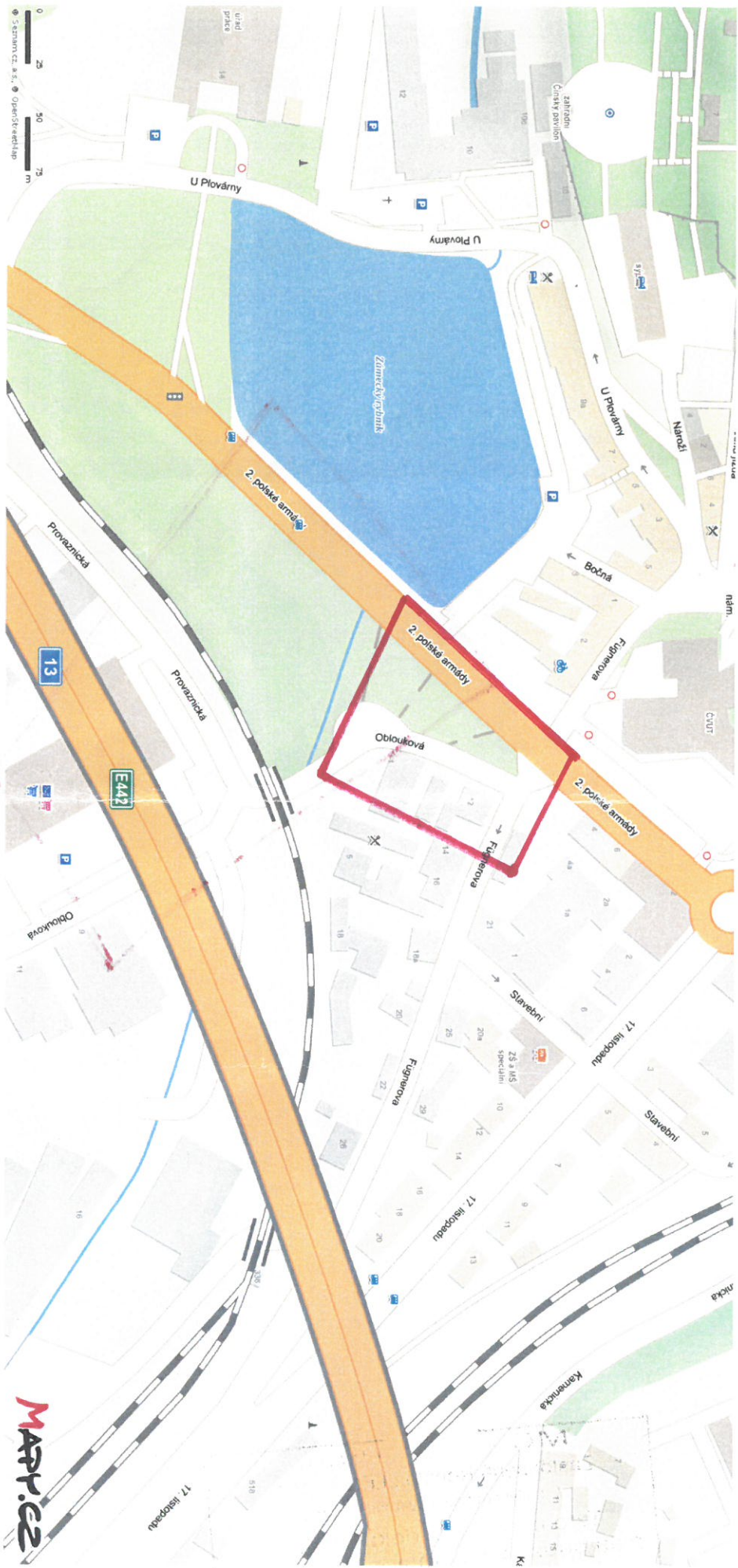


*P.č. 2299, k.ú. Stěboř*



tato projektová dokumentace  
 platí pouze s písemným vyjádřením.  
 9948/2018-1150-2018  
 V Praze dne 29.1.2018









Váš dopis zn.: **elektronické podání**  
Ze dne: **09.01.2018**  
Naše značka: **SCVKZAD14025**  
Vy izuje: **ing. Pavlína Sedlmaierová**  
Datová schránka: **f7rf9ns**  
Telefon: **840 111 111**  
E-mail: **info@scvk.cz**  
Datum: **10.01.2018**

Adresa žadatele:  
**S.A.W. CONSULTING s.r.o.**  
**Masarykova 633/318**  
**40001 Ústí nad Labem**

## Vyjádření společnosti Severočeské vodovody a kanalizace, a.s.

Název akce:	<b>Chodník 2. polské armády x Oblouková, Důlní</b>
Účel vyjádření:	<b>Existence zařízení ve správě SCVK</b>
Zájmové území:	Okres: Důlní
	Obec: Důlní
	Katastrální území, parcelní číslo: Důlní, 2291
Žadatel:	S.A.W. CONSULTING s.r.o.
Tel., e-mail	774405817, sochorova@sawconsulting.cz
Investor:	neuvedeno
Adresa, tel., e-mail	neuvedeno
Projektant:	neuvedeno
Vlastník dotčené IS	SVS
Platnost vyjádření:	<b>jeden rok ode dne vyhotovení</b> (v případě, že Váš zájem nadále trvá, požádejte před uplynutím této lhůty o prodloužení platnosti vyjádření)

Ve výše uvedeném zájmovém území **se nachází** zařízení provozovaná společností Severočeské vodovody a kanalizace, a.s. a jejich ochranná nebo bezpečnostní pásma. Konkrétně se jedná o:

Kanalizace DN<500 , Kanalizace DN>=500 , Vodovodní řád DN<500

Uvedené zařízení je zakresleno v příloze č. 1, jež je nedílnou součástí poskytnuté informace. Zákres liniových vedení slouží pouze jako orientační informace o jeho existenci a nenahrazuje skutečné umístění zařízení v zájmovém území.

Skutečné umístění zařízení je nutno zjistit vytýčením přímo na místě, nejlépe před zahájením projektových prací. V případě nejasností budou provedeny kopané sondy i vytýčení inspekční kamerou.

Stavebník je povinen neprodleně ohlásit případné poškození vodohospodářského zařízení provozovateli. Stavebník odpovídá za eventuální škodu na vodohospodářském zařízení způsobenou svojí činností.

Případná existence vodovodních i kanalizačních přípojek není předmětem tohoto stanoviska. Se žádostí o informaci o existenci přípojek se obraťte na vlastníky přípojek, kdy vlastníkem vodovodní nebo kanalizační přípojky, popřípadě jejich části zřízených podle nabytí účinnosti zákona č. 274/2001 Sb. Zákona o vodovodech a kanalizacích v platném znění, je vlastník pozemku nebo stavby připojené na vodovod nebo kanalizaci, neprokáže-li se opak.

V případě, že Vám byl na Vaši žádost poskytnut vektorový zákres sítí, Vás upozorňujeme, že tato data mohou být využita pouze pro účely záměru, na které bylo vyjádření vydáno a nemohou být poskytována třetím osobám, případně i dále využívána.

Vytýčením skutečného umístění zařízení ve správě společnosti Severočeské vodovody a kanalizace, a.s. a jeho následné zakreslení do situace je nutné objednat na: tel. 840 111 111; [info@scvk.cz](mailto:info@scvk.cz)



Pro provádění zemních, stavebních a ostatních prací v ochranném a bezpečnostním pásmu zařízením ve správě Severočeských vodovodů a kanalizací, a.s. Teplice požadujeme plně respektovat toto zařízení a to za dodržení všech předpisů a norem, které se k této činnosti vztahují.

**V případě, že dojde ke stětu se zařízením v naší správě, jste povinen toto neprodleně oznámit na tel. 840 111 111 a projednat s naší společností.**

Při odkrytí zařízení ve správě Severočeských vodovodů a kanalizací, a.s. Teplice v průběhu prováděných prací požadujeme toto před zásypem protokolárně předat naší společnosti. Dojde-li ke vstupu do ochranného pásma v průběhu prováděných prací, je potřeba tuto skutečnost neprodleně oznámit naší společnosti.

Pi případném nedodržení těchto podmínek bude naše společnost požadovat náhradu způsobených škod a uvedení vzniklých nesrovnalostí do souladu s právními předpisy a normami.

**Poskytnutá informace nenahrazuje stanovisko k projektové dokumentaci pro vydání příslušného rozhodnutí.**

Obecné technické podmínky pro stěty se zařízením ve správě Severočeských vodovodů a kanalizací, a.s. jsou k dispozici na [www.scvk.cz](http://www.scvk.cz).

Severočeské vodovody a kanalizace, a.s.  
415 50 Teplice, Přítkovská 1689  
IČ: 49099451 DIČ: CZ49099451  
162

**Ing. Jiří Mudruška**  
manažer útvaru TP OZ Ústí nad Labem

Příloha:

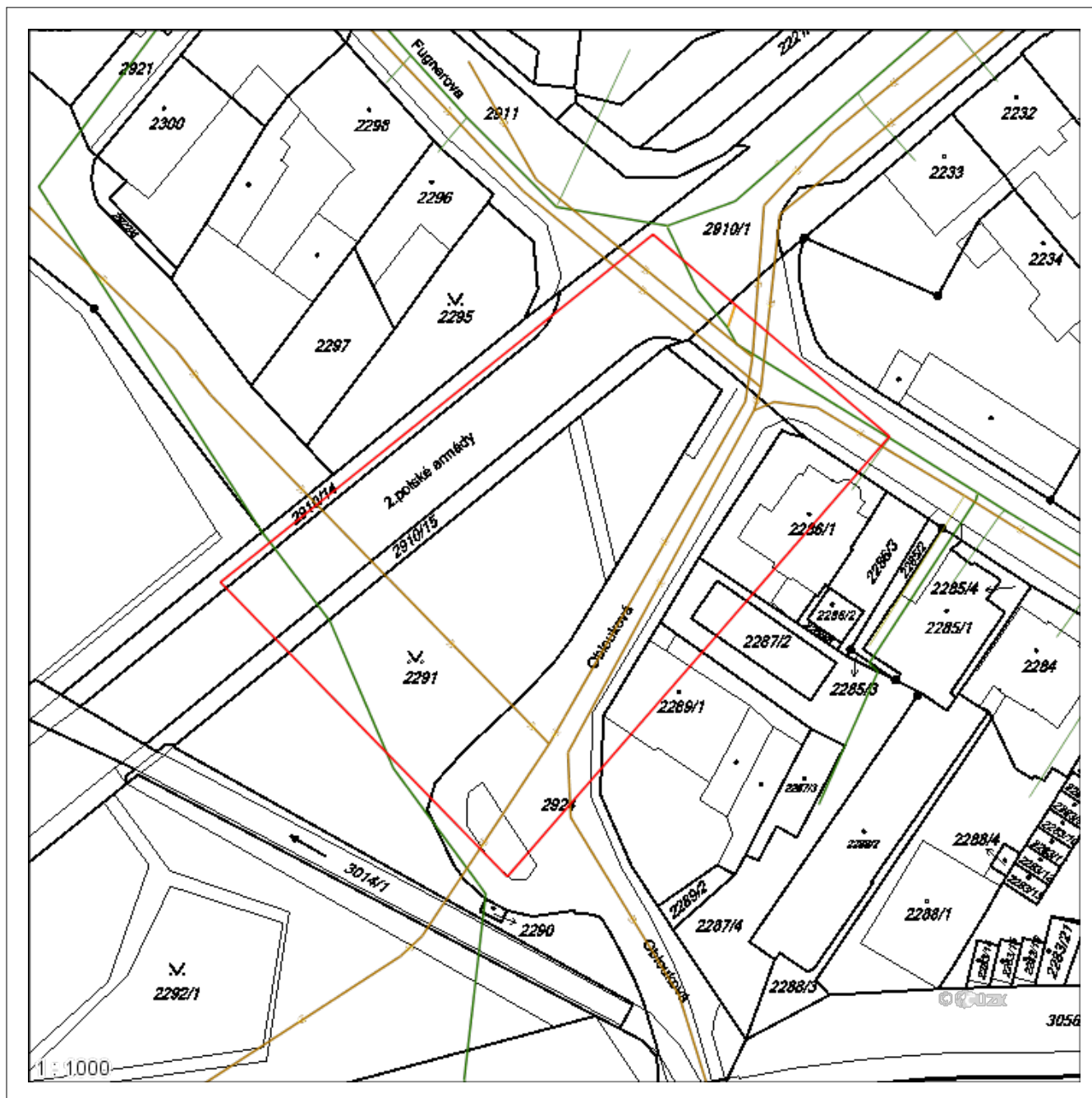
1. Situace a orientační zakreslení s vyznačeným zařízením provozovaným společností Severočeské vodovody a kanalizace, a.s.

\*P íloha: situace zájmového území

P íloha k žádosti o poskytnutí informace ze dne: **09.01.2018**

Naše zna ka: **SCVKZAD14025**

### Situace zájmového území



<span style="color: green;">—</span> VODOVOD pitná	<span style="color: brown;">—</span> STOKA JEDNOTNÁ	<span style="color: pink;">—</span> PLÁNOVANÉ SÍTĚ	<span style="color: blue;">■</span> OCHRANNÉ P. vodního zdroje
<span style="color: cyan;">—</span> VODOVOD surová	<span style="color: orange;">—</span> STOKA SPLAŠKOVÁ	<span style="color: black;">■</span> OCHRANNÉ P. ČOV	<span style="color: black;">■</span> OSTATNÍ
<span style="color: purple;">—</span> ELEKTRICKÉ VEDENÍ	<span style="color: blue;">—</span> STOKA DEŠŤOVÁ	<span style="color: red;">■</span> VDJ VODOJEM	<span style="color: red;">■</span> ZAKRESLENÁ OBLAST



Vyřizuje: Dundáček Petr  
E-mail: petr.dundacek@t-mobile.cz

S.A.W. CONSULTING s.r.o.  
Iveta Sochorová  
Masarykova 633/318  
40001 Ústí nad Labem

Číslo jednací: **E01034/18**

V Praze dne: **9.1.2018**

**Vyjádření a stanovení podmínek pro udělení souhlasu s umístěním stavby v ochranném pásmu sítě technické infrastruktury ( TI ) společnosti T-Mobile Czech Republic a.s.**

Vydané podle § 101 ZÁKONA Č. 127/2005 Sb., o elektronických komunikacích a o změně některých souvisejících zákonů ( zákon o elektronických komunikacích – dále jen ZEK ), ve znění pozdějších předpisů a §161 zákona č. 183/2006 Sb., o územním plánování a stavebním řádu ( stavební zákon) či dle dalších příslušných právních předpisů

**Věc: Chodník 2. polské armády x Oblouková, Děčín**

Stupeň: Jiný důvod Existence sítí

V dané lokalitě se nachází technická infrastruktura ( TI ) společnosti **T-Mobile Czech Republic a.s.**, která je nezbytná pro provoz elektronického zařízení veřejné telekomunikační sítě.

Dle předložené dokumentace dojde ke kolizi s TI typu:

Druh TI	TI v kolizi	Příloha
Optické trasy	Ano	V případě kolize postupujte podle instrukcí v příloze č.3
Mikrovlnné (MW) spoje	Ne	V případě kolize postupujte podle instrukcí v příloze č.4
Elektropřípojky (vedení NN)	Ne	V případě kolize postupujte podle instrukcí v příloze č.5
Základnové stanice	Ne	V případě kolize postupujte podle instrukcí v příloze č.6
Body sítě	Ne	V případě kolize postupujte podle instrukcí v příloze č.6

Při splnění podmínek uvedených v přílohách podle druhu kolize s TI souhlasí společnost T-Mobile Czech Republic a.s. s výstavbou v zájmovém území.

Nedodržení těchto podmínek je hrubým porušením právních povinností podle zákona 127/2005 Sb., O elektronických komunikacích.

Toto stanovisko má platnost 1 rok.

Vydané stanovisko nelze prodloužit. Po uplynutí platnosti zadejte žádost o nové stanovisko.

**T-Mobile**  
T-Mobile Czech Republic a.s.  
Tomáčkova 2144/1  
148 00 Praha 4  
IČ 649 49 681, DIČ CZ64949681

Ochrana sítí  
Technologický úsek





Příloha č. 1

## Rekapitulace žádosti o vyjádření k existenci sítě elektronických komunikací

Číslo žádosti: **E01034/18**  
Název stavby /akce: **Chodník 2. polské armády x Oblouková, Děčín**  
Datum podání žádosti: **9.1.2018**  
Důvod žádosti: **Jiný důvod**  
Popis jiného důvodu žádosti: **Existence sítí**  
Poznámka:

## Žadatel

Firma / organizace: **S.A.W. CONSULTING s.r.o.**  
IČ: **28718836**  
DIČ:  
Kontaktní osoba: **Iveta Sochorová**  
Adresa: **Masarykova 633/318**  
Město / obec: **Ústí nad Labem**  
PSČ: **40001**  
Stát:  
E-mail: **sochorova@sawconsulting.cz**  
Telefonní číslo: **774405817**

## Stavebník

Firma / organizace:  
Kontaktní osoba:  
Adresa:  
Město / obec:  
PSČ:  
Stát:  
E-mail:  
Telefonní číslo:

## Stavba

Výška nad terénem (metry): **0 m**  
Projektant:  
Druh stavby: **Ostatní**  
Hodnota projektu:  
Měsíc zahájení stavby:  
Měsíc ukončení stavby:

## Odeslání stanoviska

E-mail: **sochorova@sawconsulting.cz**

Příloha č. 2

## Situační plánek podzemních sítí

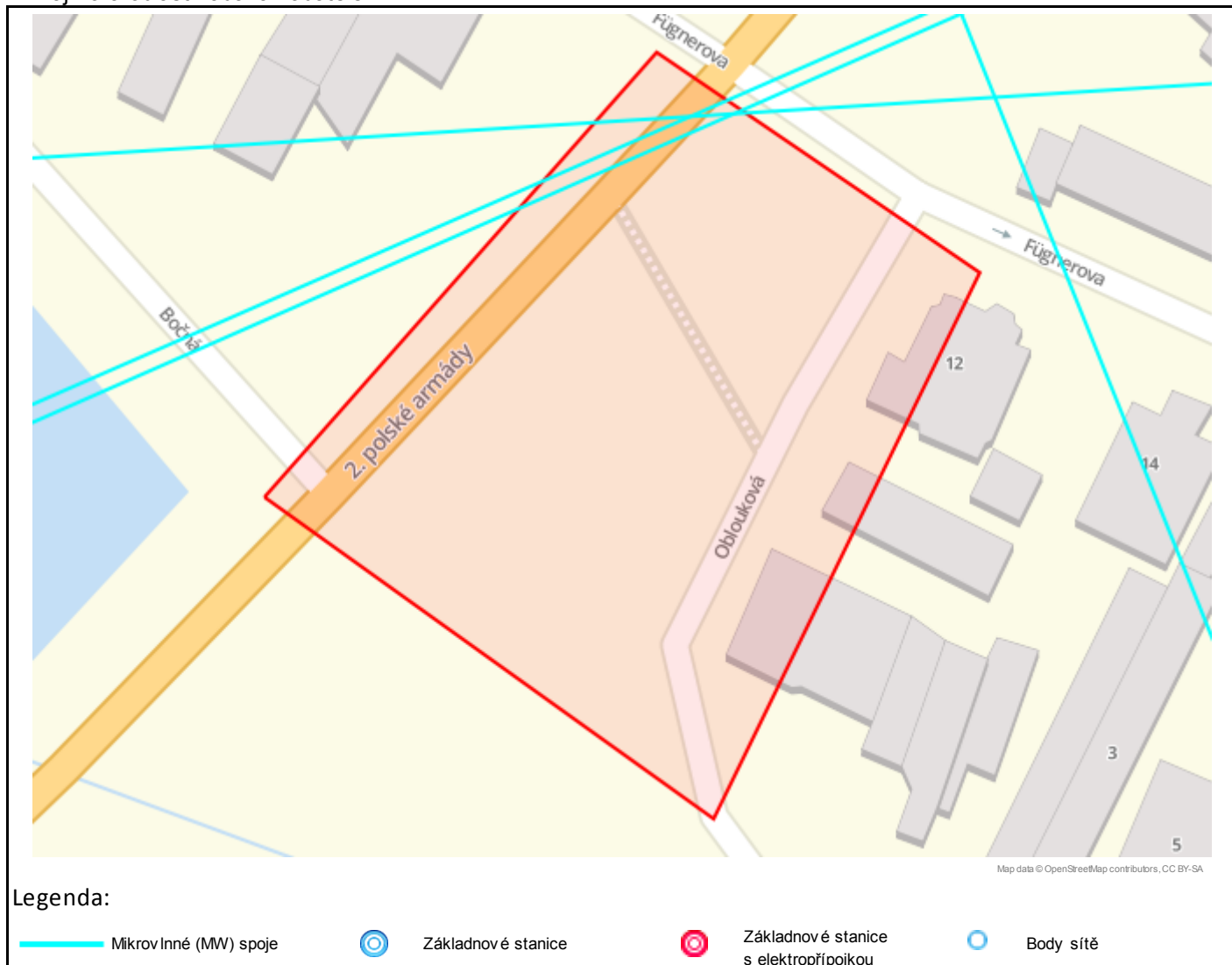
Zájmová oblast zadaná žadatelem



**Jestliže zaměření kabelové trasy v příloze není, tak v elektronické podobě neexistuje a bude nutné vytýčení na náklady investora.**

**Situační plánek mikrovlnných (MW) spojů**

Zájmová oblast zadaná žadatelem



Geometrie zájmové oblasti (zájmových oblastí) žádosti ve formátu WKT a souřadnicovém systému S-JTSK. Zkopírováním textu lze geometrii zobrazit v jakémkoli softwaru podporujícím formát WKT.

POLYGON((-746720.4218 -964939.2322,-746673.5906 -964983.6822,-746633.9031 -964924.9447,-746667.7697 -964894.2531,-746720.4218 -964939.2322))

Příloha č.3

**Podmínky řešení kolizí s optickou trasou**

**Tuto přílohu použijte pouze v případě kolize s optickou sítí.**  
Vaše žádost je v kolizi s optickou sítí pokud je v tabulce na první straně tohoto dokumentu uvedeno "Ano" na řádku "Optické trasy".

V dotčeném území stavby se nachází technická infrastruktura ( TI ) společnosti T-Mobile Czech Republic a.s. (TMCZ) - optické trasy.

S ohledem na výstavbu nad stávající trasou a v ochranném pásmu požadujeme splnění následujících podmínek:

- Pro řešení níže uvedeného, kontaktujte kontaktního pracovníka TMCZ.

Stavebník je dále povinen učinit veškerá potřebná opatření tak, aby nedošlo k poškození TI stavebními pracemi, zejména tím, že zajistí:

- písemné vyznění o zahájení prací a to nejméně 15 dnů předem,
- před zahájením zemních prací vytyčení polohy podzemního telekomunikačního vedení a zařízení přímo ve staveništi (trase),
- prokazatelné seznámení pracovníků, kteří budou provádět práce, s polohou vedení (zařízení),
- upozornění organizace provádějící zemní práce na možnou odchylku uloženého vedení (zařízení) od polohy vyznačené ve výkresové dokumentaci,
- upozornění pracovníků, aby dbali při pracích v těchto místech největší opatrnosti a nepoužívali zde nevhodné nářadí, a také ve vzdálenosti nejméně 1,5m po každé straně vyznačené trasy vedení (zařízení) nepoužívali žádných mechanizačních prostředků (hloubících strojů, sbíječek apod.),
- řádné zabezpečení odkrytého podzemního telekomunikačního vedení (zařízení) proti poškození, odcizení
- odpovídající ochranu kabelů a ochranu kabelové trasy dle platných norem, pokud bude trasa kabelů pojižděna vozidly nebo stavební mechanizací,
- nad trasou TI dodržování zákazu skládek a budování zařízení, která by znemožnila přístup k TI (včetně např. trvalých parkovišť apod.),
- bez souhlasu majitele, správce nesnižoval, ani nezvyšovat krytí nad kabelovými trasami,
- při křížení, příp. souběžích podzemních telekomunikačních vedení byla dodržena ČSN 73 6005 „Prostorové uspořádání sítí technického vybavení“,
- ohlášení ukončení stavby na kontaktního pracovníka TMCZ a jeho pozvání ke všem úkonům v řízení o povolení užívání stavby, aby prováděné práce respektovaly podmínky zákona 127/2005 Sb., o elektronických komunikacích a zákona 183/2006 Sb., Stavební zákon a platných prováděcích vyhlášek.

V případě, že stavebník poškodí TI v majetku nebo správě TMCZ vzniká TMCZ právo na náhradu škody.

Nedodržení těchto podmínek je hrubým porušením právních povinností podle zákona 127/2005 Sb., O elektronických komunikacích.

**Kontaktní pracovníci v případě kolize TMCZ 2 a sítě PASNET:**

p. Jan Chrpá - tel. 236 099 824

p. Jan Kárník - tel. 236 099 814

p. Petr Špindler - tel. 236 099 633

p. Martin Marek - tel. 236 099 639

e-mail: [vstavba@t-mobile.cz](mailto:vstavba@t-mobile.cz)

**Kontaktní pracovník v případě kolize TMCZ 1:**

serisní partner TMCZ, firma S COM s.r.o. - Ing.Trnka 603 256 144, e-mail: [jaroslav.trnka@skom.cz](mailto:jaroslav.trnka@skom.cz), v jehož odpovědnosti je kompletní řešení dotčení sítí pro TMCZ 1, včetně zajištění schválení na TMCZ, vypracování všech požadovaných stupňů PD, geodetického zaměření a dohledu nad realizací stavby.





Příloha č.4

## Podmínky řešení kolizí s MW spoji

**Tuto přílohu použijte pouze v případě kolize s MW spoji.**

Vaše žádost je v kolizi s MW spoji pokud je v tabulce na první straně tohoto dokumentu uvedeno "Ano" na řádku "Mikrovlnné (MW) spoje".

### Na základě doloženého zákresu dojde ke kolizi s MW spoji.

V dané lokalitě společnost T-Mobile Czech Republic a.s. provozuje **MW spoj (e), ve výškových hladinách od xxx do xxx m.n.m..** Tyto spoje jsou nezbytné pro funkci veřejné telekomunikační sítě. V případě, že budou instalovány jeřáby, požadujeme předložení ZOV k posouzení.

Nedojde-li při realizaci uvedené akce k dosažení výšky uvedených MW spojů (včetně činnosti stavebních strojů) s výstavbou souhlasíme.

V případě dosažení výšky uvedených MW spojů s realizací stavby souhlasíme za podmínky uzavření „Smlouvy o úhradě vynaložených nákladů“ na základě které budou uvedené MW spoje přeloženy na náklady investora.

Smlouva bude podepsána, před vydáním stavebního povolení, mezi investorem akce a společností T-Mobile Czech Republic a.s..

V souvislosti se zněním § 100 zákona č. 127/2005 Sb., o elektronických komunikacích, upozorňujeme stavebníka, že za rušení provozu elektronických komunikačních zařízení a sítí nebo provozování rádiových služeb, je považováno i rušení způsobené stíněním nebo odrazy elektromagnetických vln stavbami nebo činnostmi stavebních strojů. Náklady na odstranění rušení stavbami nese vlastník dotčené stavby, náklady na odstranění rušení činnostmi souvisejícími s prováděním stavby nese stavebník. Dále bychom chtěli upozornit na znění §118 a násl. zákona o elektronických komunikacích, kde za porušení výše uvedených činností, v ochranném pásmu komunikačních vedení, je možno uložit pokutu až do výše 2 mil. Kč.

### Kontaktní pracovník T-Mobile Czech Republic a.s. ohledně MW spojů:

Petr Dundáček – 603603671, [petr.dundacek@t-mobile.cz](mailto:petr.dundacek@t-mobile.cz)

Příloha č.5

**Podmínky řešení kolizí s elektropřípojkou****Tuto přílohu použijte pouze v případě kolize s elektropřípojkou.**

Vaše žádost je v kolizi s elektropřípojkou pokud je v tabulce na první straně tohoto dokumentu uvedeno "Ano" na řádku "Elektropřípojky (vedení NN)".

V dotčeném území stavby se nachází kabelová trasa elektropřípojky k základnové stanici ( ZS ) společnosti T-Mobile Czech Republic a.s. (TMCZ).

S ohledem na výstavbu nad stávající trasou a v jejím ochranném pásmu požadujeme splnění následujících podmínek:

- Pro řešení níže uvedeného, kontaktujte kontaktního pracovníka TMCZ.

Stavebník je dále povinen učinit veškerá potřebná opatření tak, aby nedošlo k poškození vedení elektropřípojky a zařízení stavebními pracemi, zejména tím, že zajistí:

- písemné vyznění o zahájení prací a to nejméně 15 dnů předem,
- před zahájením zemních prací vytyčení trasy elektropřípojky,
- prokazatelné seznámení pracovníků, kteří budou provádět práce, s polohou vedení (zařízení),
- upozornění organizace provádějící zemní práce na možnou odchylku uloženého kabelového vedení (zařízení) od polohy vyznačené ve výkresové dokumentaci,
- upozornění pracovníků, aby dbali při pracích v těchto místech největší opatrnosti a nepoužívali zde nevhodné nářadí, a také ve vzdálenosti nejméně 1,5m po každé straně vyznačené trasy vedení (zařízení) nepoužívali žádných mechanizačních prostředků (hloubících strojů, sbíječek apod.),
- řádné zabezpečení odkrytého podzemního kab. vedení (zařízení) proti poškození, odcizení
- odpovídající ochranu kabelů a ochranu kabelové trasy dle platných norem, pokud bude trasa kabelů pojižděna vozidly nebo stavební mechanizací
- nad kabelovou trasou dodržovat zákaz skládek a budování zařízení, která by znemožnila přístup ke kabelům (včetně, např. trvalých parkovišť apod.)
- bez souhlasu majitele, správce nesnižovat, ani nezvyšovat krytí nad kabelovou trasou,
- při křížení, příp. souběžích podzemních kab. vedení byla dodržena ČSN 73 6005 „Prostorové uspořádání sítí technického vybavení“,
- ohlášení ukončení stavby na servisního partnera TMCZ a jeho pozvání ke všem úkonům v řízení o povolení užívání stavby, aby prováděné práce respektovaly podmínky vyplývající ze zákona 127/2005 Sb., O elektronických komunikacích a zákona 183/2006 Sb., Stavební zákon a platných prováděcích vyhlášek.

V případě, že stavebník poškodí TI v majetku nebo správě TMCZ vzniká TMCZ právo na náhradu škody.

Při splnění výše uvedených podmínek TMCZ souhlasí s výstavbou v zájmovém území.

Nedodržení těchto podmínek je hrubým porušením právních povinností podle zákona 127/2005 Sb., O elektronických komunikacích.

**Kontaktní pracovník v případě kolize s elektropřípojkou:**

servisní partner TMCZ, firma S COM s.r.o. - Ing. Trnka 603 256 144, e-mail: jaroslav.trnka@scom.cz, v jehož odpovědnosti je kompletní řešení dotčení sítí pro TMCZ, včetně zajištění schválení na TMCZ, vypracování všech požadovaných stupňů PD, geodetického zaměření a dohledu nad realizací stavby.



**Podmínky řešení kolizí se základnovou stanicí nebo bodem sítě**

**Tuto přílohu použijte pouze v případě kolize se základnovou stanicí nebo bodem sítě.**

Vaše žádost je v kolizi se základnovou stanicí pokud je v tabulce na první straně tohoto dokumentu uvedeno "Ano" na řádku "Základnové stanice".

Vaše žádost je v kolizi s bodem sítě pokud je v tabulce na první straně tohoto dokumentu uvedeno "Ano" na řádku "Body sítě".

V dotčeném území je instalována základnová stanice (ZS) nebo bod sítě (zařízení) společnosti T-Mobile Czech Republic a.s. (TMCZ) vč. konstrukcí, technologie, napájení a rozvodů.

Seznam dotčených základových stanic a bodů sítě:

S realizací akce souhlasíme za podmínky dodržení níže uvedených pravidel:

1. Minimálně 1 měsíc před realizací oznamte zahájení uvedené akce, a to včetně plánovaného výpadku napájení ZS nebo bodu sítě, na e-mailovou adresu [ez@t-mobile.cz](mailto:ez@t-mobile.cz).
2. Stavebník nebude provádět žádnou manipulaci s technologií a konstrukcemi společnosti TMCZ.
3. Všechny práce, úpravy aj. činnosti, které mohou ovlivnit konstrukci, přístup, napájení nebo technologii ZS nebo bodu sítě musí být v předstihu min. 14 dnů nahlášeny na e-mailovou adresu [property@t-mobile.cz](mailto:property@t-mobile.cz).

V souvislosti se zněním § 100 zákona č. 127/2005 Sb., o elektronických komunikacích, upozorňujeme stavebníka, že za rušení provozu elektronických komunikačních zařízení a sítí nebo provozování rádiových služeb, je považováno i rušení způsobené stíněním nebo odrazy elektromagnetických vln stavbami nebo činnostmi stavebních strojů. Náklady na odstranění rušení stavbami nese vlastník dotčené stavby, náklady na odstranění rušení činnostmi souvisejícími s prováděním stavby nese stavebník. Dále bychom chtěli upozornit na znění §118 a násl. zákona o elektronických komunikacích, kde za porušení výše uvedených činností, v ochranném pásmu komunikačních vedení, je možno uložit pokutu až do výše 2 mil. Kč.

Příloha č.7

## Popis DGN výkresů s průběhy tras optických vedení a elektropřípojky (vedení NN)

V případě kolize s trasou vedení optické sítě nebo trasou elektropřípojky (vedení NN) jsou součástí e-mailu obsahujícího toto stanovisko soubory DGN výkresů s průběhem tras vedení.

V případě kolize s trasou optické sítě je zaslán soubor "Optické trasy vedení <číslo žádosti>.dgn" ("<číslo žádosti>" je nahrazeno skutečným číslem žádosti).

V případě kolize s trasou elektropřípojky (vedení NN) je zaslán soubor "Elektro trasy vedení NN <číslo žádosti>.dgn" ("<číslo žádosti>" je nahrazeno skutečným číslem žádosti).

**Soubory DGN výkresů jsou vytvářeny pouze v případě kolize s průběhem trasy (čáry). V případě kolize pouze s bodovým objektem sítě nejsou výkresy generovány (odesílány).**

### Struktura DGN výkresů:

Přesnost	Číslo vrstvy
Geodeticky zaměřeno	1
Z dokumentace	2
Přibližný průběh	3
Plánováno (ve výstavbě)	4

Druh trasy	Styl čáry
Trasa vedení podzemní, v chráničce/žlabu	0
Trasa vedení v kabelovodu, v kolektoru, v metru, ...	3
Trasa vedení nadzemní, vedení na konstrukci	7

- Výkres ve formátu DGN V7.
- Kresba umístěna ve třetím kvadrantu v normální orientaci, přičemž souřadnice y, x v S-JTSK jsou v reálných souřadnicích výkresu MicroStationu stejné souřadnice se zápornými znaménky (y v JTSK = -x v souřadnicích výkresu, x v JTSK = -y v souřadnicích výkresu).





Váš dopis zn.:

ze dne: 9.1.2018

Naše značka: 1/2018/IM

Vyřizuje: Iveta Matoušková

Telefon/fax: 412 552 461

mobil: 606 652 409

Email: [Iveta.matouskova@mvv.cz](mailto:Iveta.matouskova@mvv.cz)

Datum: 11.1. 2018

**S.A.W.CONSULTING s.r.o.****Iveta Sochorová**

Ústí nad Labem

400 01

**„Chodník 2.polské armády x Oblouková, Děčín“**

. Na základě předložených podkladů Vám sdělujeme, že v uvedeném zájmovém území vymezeném v příloze Vaší žádosti se nachází zařízení ve vlastnictví TERMO Děčín a.s., a to teplovod na p.p.č 2291 , k.ú. Děčín , proto požadujeme, aby při realizaci bylo dodrženo následující:

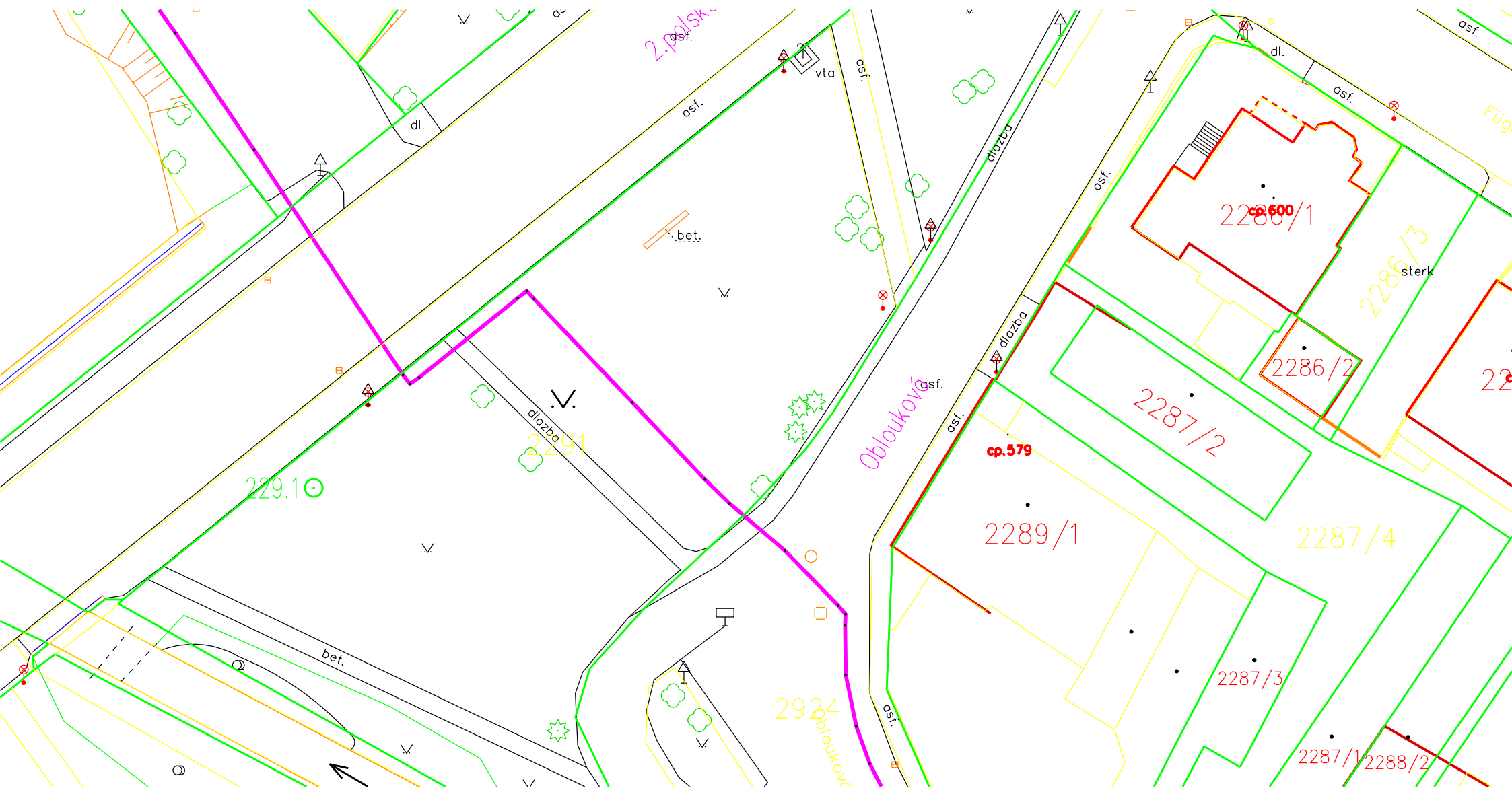
- realizace bude provedena podle předloženého podkladu (výkresové dokumentace),
- při výstavbě budou dodrženy ustanovení § 87, zák.č. 458 / 2000 Sb. o ochranném pásmu zařízení ve vlastnictví TERMO Děčín a.s. a předpisů souvisejících,
- před započítím prací budou v prostoru výstavby vytýčeny sítě ve vlastnictví TERMO Děčín a.s. a bude o tom proveden zápis do stavebního deníku,
- při provádění prací nebude poškozeno zařízení ve vlastnictví TERMO Děčín a.s. a jeho odběratelů (potrubí a sdělovací kabel, který je uložen v souběhu s teplovodem),
- v průběhu výstavby bude odkryté zařízení ve vlastnictví TERMO Děčín a.s. řádně zabezpečeno proti poškození nepovolanou osobou,
- je nutno dbát na to, aby nedošlo k jakékoli změně uložení teplovodu (snížení nebo zvýšení vrstvy zeminy nad jeho trasou včetně jeho lože),
- před záhozem v místě případného křížení nebo souběhu se zařízením ve vlastnictví TERMO Děčín a.s. budou pracovníci technického oddělení TERMO Děčín a.s. vyzváni ke kontrole, o této kontrole bude proveden zápis ve stavebním deníku,
- při jakémkoli poškození zařízení rozvodu tepla či sdělovacího kabelu v průběhu výstavby je nutno ihned volat dispečink TERMO Děčín a.s. tel. 412 552 444 nebo 602 413 654 (nepřetržitá služba).
- po ukončení stavebních prací musí být umožněn přístup k zařízení ve vlastnictví TERMO Děčín a.s. za účelem jeho opravy či jeho náhrady,
- platnost vyjádření je 1 rok od data vystavení

Souhlasíme se stavbou za výše uvedených podmínek.

S pozdravem

Ing. Martin Šimon v.r.

Příloha : 1x zákres sítí



## Vyjádření k existenci podzemního komunikačního vedení veřejné komunikační sítě, podmínky a postup k zajištění ochrany podzemního komunikačního vedení společnosti TwigoNet Europe, SE

vydané podle § 101 zákona č. 127/2005 Sb., o elektronických komunikacích v platném znění  
a § 161 zákona č. 183/2006 Sb., o územním plánování a stavebním řádu (stavební zákon), v platném znění

Žadatel: **S.A.W. CONSULTING s.r.o.**  
Stavebník: Sochorová Iveta  
Název stavby: Chodník 2. polské armády x Oblouková, Děčín  
Dotčené území: KÚ: Děčín (624926)

Číslo jednací: 2869/2018KM Číslo vyjádření: 2869  
Vyřizuje: Juraj Černý

Na základě zpracování a posouzení Vámi podané žádost o vyjádření k existenci našich sítí Vám sdělujeme, že ve  
Vaší zájmové oblasti **nedojde ke střetu s podzemním komunikačním vedením**

K povolení vašeho stavebního záměru stanovujeme tyto podmínky:

1. Vyjádření je platné pouze pro zájmové území určené a vyznačené žadatelem v projektové dokumentaci, kterou žadatel předložil k žádosti o vyjádření a kterou společnost TwigoNet Europe ověřila razítkem. Takto ověřená projektová dokumentace žadatele je nedílnou součástí tohoto vyjádření.
2. V případě, kdy dojde k jakékoliv změně v projektové dokumentaci žadatele, pozbývá toto vyjádření platnosti a je nutné požádat o nové vyjádření.
3. V případě, kdy termín plánovaného zahájení stavby překročí dobu platnosti tohoto vyjádření, je nutné požádat společnost TwigoNet Europe, SE o nové vyjádření.

**Toto vyjádření je vyjádřením k územnímu řízení, ohlášení stavby nebo stavebnímu řízení.**

**Vyjádření platí 12 měsíců od data vydání.**

Vyjádření vydala společnost TwigoNet Europe, SE dne

23.1.2018



**UPC Česká republika, s.r.o.**

Závišova 5, 140 00 Praha 4, Česká republika

IČ: 00562262

T +420 261 107 111 F +420 261 107 100

*zastoupena společností*



**InfoTel, spol. s r.o.**

Novolišeňská 2678/18, 628 00 Brno-Líšeň

IČ: 46981071

T +420 544 422 111 F +420 544 422 155

**S.A.W. CONSULTING s.r.o.**

**Iveta Sochorová**

**Masarykova 633/318**

**40001 Ústí nad Labem**

**VYJÁDRĚNÍ O EXISTENCI VEDENÍ VEŘEJNÉ KOMUNIKAČNÍ SÍTĚ (VVKŠ)  
A VŠEOBECNÉ PODMÍNKY OCHRANY VEDENÍ VEŘEJNÉ KOMUNIKAČNÍ SÍTĚ  
SPOLEČNOSTI UPC Česká republika, s.r.o.**

vydané podle § 101 zákona č. 127/2005 Sb., o elektronických komunikacích a o změně některých souvisejících zákonů (zákon o elektronických komunikacích), ve znění pozdějších předpisů a § 161 zákona 183/2006 Sb., o územním plánování a stavebním řádu (stavební zákon).

Číslo žádosti:	<b>E000464/18</b>
Název akce/stavby:	<b>Chodník 2. polské armády x Oblouková, Děčín</b>
Vyřizuje:	<b>Drahoš Anatolij / +420 724 608 031</b>
Naše značka:	
Datum:	<b>9.1.2018</b>
Umístěno:	
Katastrální území:	<b>Děčín (624926)</b>
Číslo parcely:	
Důvod vydání vyjádření:	<b>Jiný důvod</b>
Popis důvodu žádosti:	<b>Existence sítě</b>
Žádost o souhlas se zjednodušeným územním řízením:	<b>Ne</b>
Žádost o souhlas s veřejnoprávní smlouvou:	<b>Ne</b>

Společnost InfoTel, spol. s r.o. zplnomocněna od 1.3.2017 k zastupování společnosti UPC Česká republika, s.r.o. (dále jen *UPC*) jako vlastníka sítě elektronických komunikací ve správních, stavebně – správních, povolovacích a jiných řízeních na základě Vaší žádosti o vyjádření o existenci sítě po určení a vyznačení zájmového území – předložení projektové dokumentace a na základě stanovení důvodu pro vydání vyjádření vydává **následující vyjádření**:

Dle Vámi předložené dokumentace se v prostoru stavby nenacházejí žádná VVKŠ, která by byla ve vlastnictví UPC.

**Se stavbou souhlasíme**

Toto vyjádření se vztahuje k aktuálnímu stavu neexistence VVKŠ ve staveništi předmětné stavby a ke dni zahájení stavby je nutno existenci VVKŠ znovu ověřit.

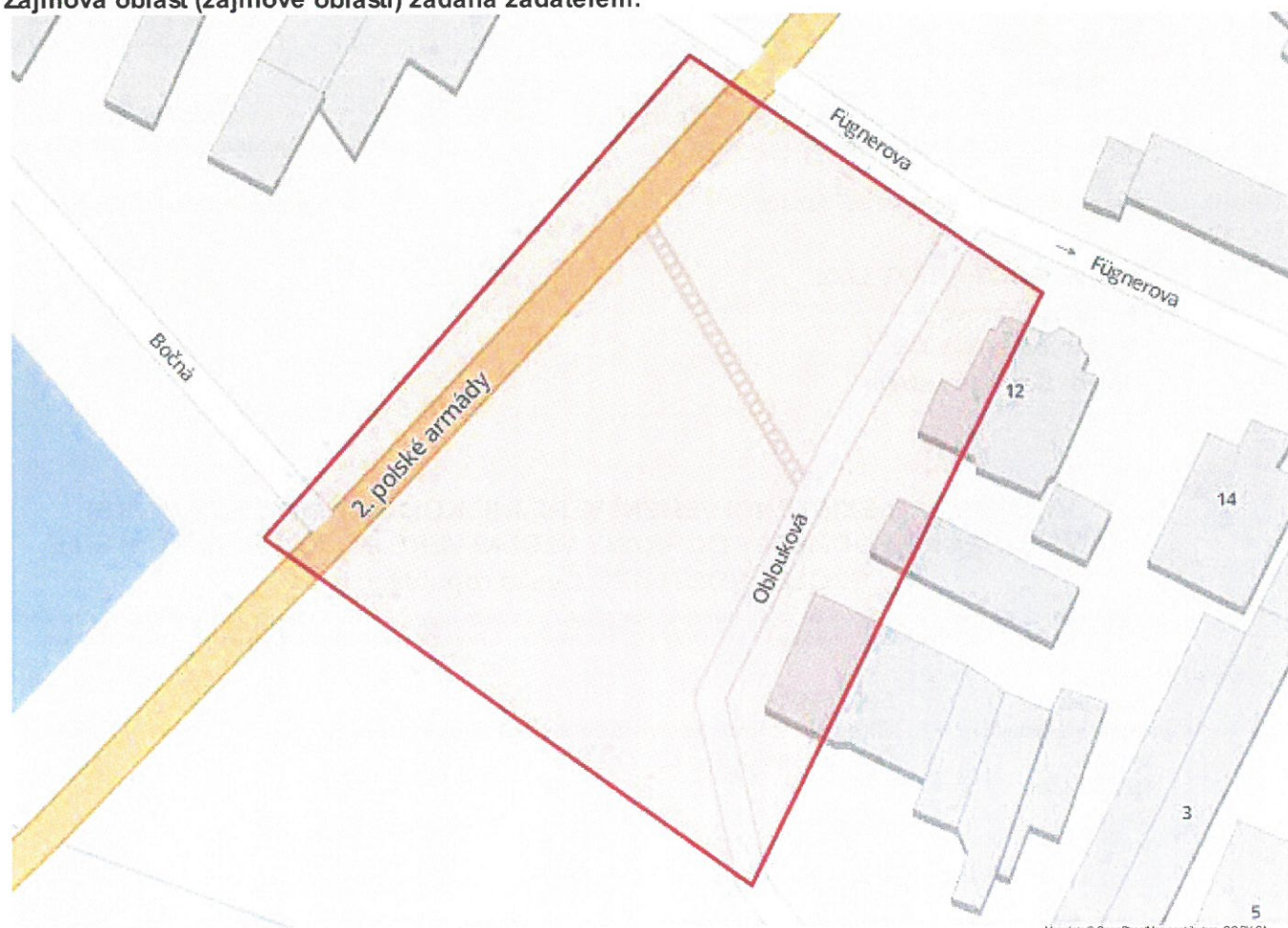
Toto vyjádření platí 1 rok od data vystavení a pro zájmové území, které je přílohou vyjádření.

**Vyjádření vydala společnost InfoTel, spol. s r.o. dne: 9.1.2018**

**Anatolij Drahoš**



**Zájmová oblast (zájmové oblasti) zadaná žadatelem:**



**Legenda:**

— Kabelové trasy

□ Umístění technologie

Geometrie zájmové oblasti (zájmových oblastí) žádosti ve formátu WKT a souřadnicovém systému S-JTSK.  
Zkopírováním textu lze geometrii zobrazit v jakémkoli softwaru podporujícím formát WKT.

GEOMETRY COLLECTION(POLYGON((-746720.4218 -964939.2322,-746673.5906 -964983.6822,-746633.9031  
-964924.9447,-746667.7697 -964894.2531,-746720.4218 -964939.2322)))



**S.A.W. CONSULTING s.r.o.**  
**Iveta Sochorová**  
**Masarykova 633/318**  
**400 01 Ústí nad Labem**

V Praze, 9.1.2018

Naše zn.: **MW000007545666377**

Věc: vyjádření k žádosti k akci "**Chodník 2. polské armády x Oblouková, Děčín**"

Sdělujeme Vám, že společnost Vodafone Czech Republic a.s., se sídlem Praha 5, náměstí Junkových 2, IČ: 25788001, zapsaná dne 13.8. 1999 v obchodním rejstříku vedeném Městským soudem v Praze pod spisovou značkou B.6064 na základě předložené dokumentace ze dne **9.1.2018**

**souhlasí s realizací projektu.**

Ve vámi zadaném zájmovém území a v uvedené výšce (výška stavby: 0 m, výška jeřábu: 0 m) se nenachází žádné podzemní ani nadzemní vedení naší společnosti.

Platnost vyjádření je **1 rok** od data vydání.

S pozdravem

v.z. Kateřina Rendeková  
Vodafone Czech Republic a.s.  
Náměstí Junkových 2  
155 00 Praha 5

  
**Vodafone Czech Republic a.s.**  
náměstí Junkových 2, 155 00, Praha 5  
IČO: 25788001, DIČ: CZ25788001  
tel.: 776 971 111, fax: 776 971 927  
-60-

Tel.: 607 105 305  
E-mail: west@vodafone.cz

**Seznam příloh/přiložených souborů:**  
Zadost\_MW000007545666377.pdf